

Program ukupnog razvoja općine Vidovec

Konzultant:
Azra d.o.o.
Franjevački trg 7
42 000 Varaždin
Tel: 042 422 200

Varaždin, ožujak 2009.

azra...★

Agencija za razvoj Varaždinske županije
Varaždin County Development Agency

SADRŽAJ

1. OSNOVNE INFORMACIJE O OPĆINI	2
1.1. Zemljopisni podaci	2
1.2. Stanovništvo i naselja	3
2. PRIRODNA OBILJEŽJA I PRIRODNI RESURSI	6
2.1. Poljoprivredno zemljište	6
2.2. Šume	9
2.3. Vode i vodni resursi.....	9
2.4. Vodoopskrba i odvodnja.....	9
3. ZAŠTITA OKOLIŠA.....	12
3.1. Zbrinjavanje otpada.....	12
3.2. Kakvoća zraka	12
3.3. Zaštićeni dijelovi prirode.....	12
4. INFRASTRUKTURA	14
4.1. Cestovna infrastruktura	14
4.2. Željeznička infrastruktura	14
4.3. Informacijsko-komunikacijska infrastruktura	14
5. ENERGETIKA.....	15
5.1. Električna energija.....	15
5.2. Opskrba plinom.....	15
6. GOSPODARSTVO.....	16
6.1. Struktura gospodarstva i vanjsko trgovinska razmjena.....	16
6.2. Zapošljavanje.....	28
6.3. Poljoprivreda.....	31
6.3.1. Proizvodni modeli	31
6.4. Lovno i ribolovno gospodarstvo.....	34
6.5. Seoski turizam	34
6.6. Financijska sposobnost i ulaganje.....	34
6.7. Poduzetničke zone.....	34
7. DRUŠTVENE DJELATNOSTI.....	36
7.1. Obrazovanje.....	36
7.1.1. Predškolsko obrazovanje	36
7.1.2. Osnovnoškolsko obrazovanje	36
7.1.3. Srednjoškolsko obrazovanje	38
7.1.4. Visokoškolsko obrazovanje i cjeloživotno učenje	38
7.2. Zdravstvo i socijalna skrb	38
7.2.1. Zdravstvo.....	38
7.2.2. Socijalna skrb	39
7.3. Sport	39
7.4. Kultura	39
8. CIVILNO DRUŠTVO	41
9. SWOT ANALIZA OPĆINE VIDOVEC	43
10. VIZIJA RAZVOJA OPĆINE VIDOVEC I STRATEŠKI CILJEVI.....	46
11. RAZVOJNI PRIORITETI I MJERE	47
12. ZAKLJUČAK	53
LITERATURA:	54
PARTNERSKI ODBOR:.....	55
AUTORI:	56

UVODNA RIJEČ NAČELNIKA OPĆINE

Uzimajući u obzir činjenicu da je Program ukupnog razvoja (PUR) Općine Vidovec od strateškog značenja za Općinu Vidovec, poglavito kao temelj za budući razvoj općine, odlučili smo izradu ovog projekta povjeriti Agenciji za razvoj Varaždinske županije (AZRA).

U tijeku izrade PUR-a obavljeno je niz zajedničkih sastanaka i terenskih posjeta, u namjeri da se što vjernije prikaže stanje na terenu, a sve u cilju definiranja što konkretnijih smjernica razvoja općine.

Kako bi smo što uspješnije konkurirali na natječajima prema ministarstvima i projektima EU, vodili smo brigu da u izradu PUR-a uključimo sve one koji bi mogli doprinijeti boljem razvoju naše sredine te da ovaj plan bude u skladu sa gospodarskim, društvenim, kulturnim i sociološkim aspektima naše sredine.

Poseban naglasak stavljen je na razvoj poljoprivrede kao osnovne gospodarske grane naših žitelja te je općina Vidovec u budućnosti zamišljena kao moderno poljoprivredno-distributivno središte Varaždinske županije.

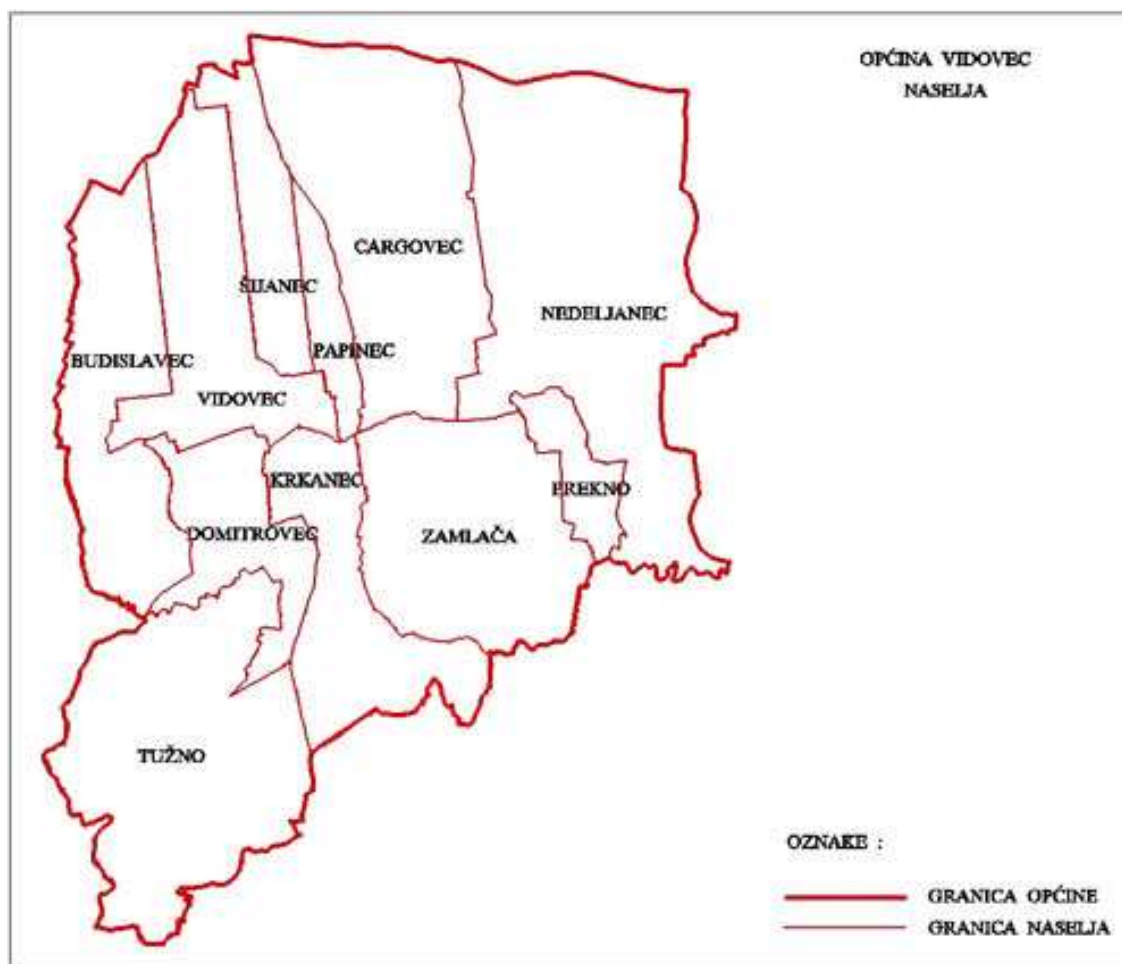
Bruno Hranić
Načelnik Općine Vidovec

1. OSNOVNE INFORMACIJE O OPĆINI

1.1. Zemljopisni podaci

Općina Vidovec nalazi se u sastavu Varaždinske županije i smještena je u njenom središnjem dijelu. Na zapadu graniči sa Općinom Maruševac, na sjeveru s Općinama Petrijanec i Sračinec, na istoku s Gradom Varaždinom, a s južne strane s Općinom Beretinec i Gradom Ivancem.

Područje Općine Vidovec je nizinsko s blagim padom prema sjeveroistoku, u smjeru toka rijeke Plitvice. Prostor je zanimljiv i značajan zbog svojih zemljopisnih obilježja, vrijednog kultiviranog i prirodnog krajolika, gospodarskih i infrastrukturnih resursa i potencijala te graditeljske baštine s još uvijek prisutnom, iako u manjem obimu, tradicionalnom arhitekturom.



Slika 1. Naselja Općine Vidovec

1.2. Stanovništvo i naselja

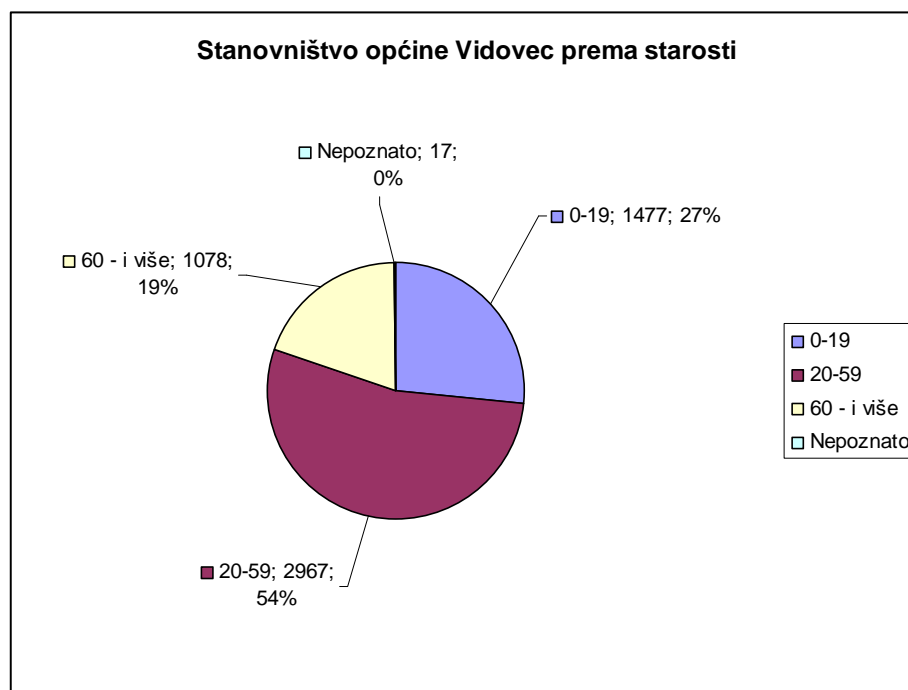
Općina Vidovec spada u općine srednje veličine. U sastavu Općine nalazi se 11 naselja: Nedeljanec, Prekno, Cargovec, Zamlača, Papinec, Vidovec, Šijanec, Budislavec, Domitrovec, Krkanec i Tužno.

Prema popisu iz 2001. godine Općina Vidovec ima 5.539 stanovnika što je oko 3 % od ukupnog broja stanovnika Županije.

Tablica 1: Stanovništvo općine Vidovec prema spolu i starosti

Općina	Spol	Ukupno	Starost			
			0-19	20-59	60 - i više	Nepoznato
Vidovec	sv	5.539	1.477	2.967	1.078	17
	m	2.726	748	1.540	430	8
	ž	2.813	729	1.427	648	9

Izvor: Popis stanovništva 2001. godine



Grafikon 1: Stanovništvo općine Vidovec prema starosti

Prosječna starost stanovnika u općini je 37,5 godina. Udio ženskog stanovništva je nešto veći tj. u dobi od 60 godina ima 1,5 puta više žena nego muškaraca.

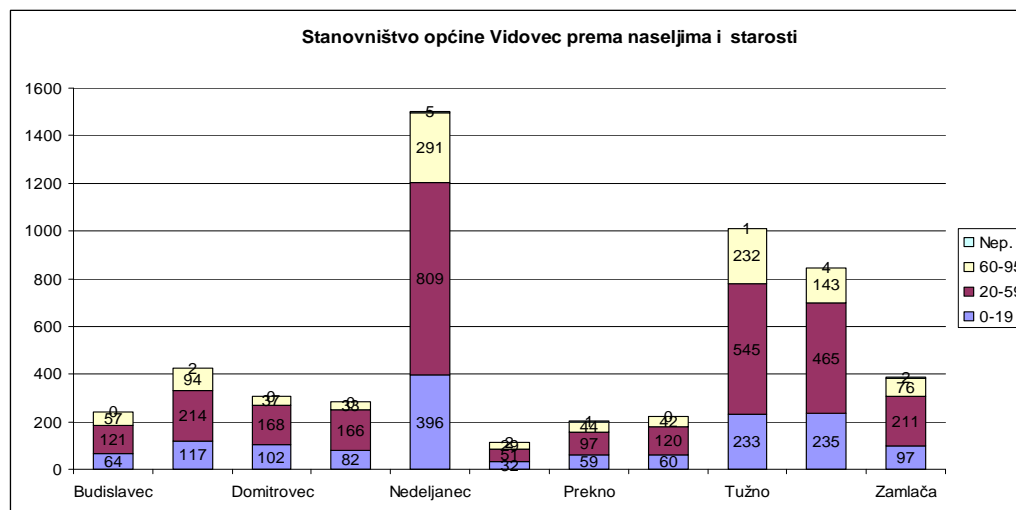
Stanovništvo srednje životne dobi sa svojih 54% ima najveći udio u ukupnom broju stanovnika.

Tablica 2: Stanovništvo Općine Vidovec prema naseljima i starosnoj dobi

Naselja	Ukupno	0-19	20-59	60-95	Nepoznato
Budislavec	242	64	121	57	-
Cargovec	427	117	214	94	2
Domitrovec	307	102	168	37	-
Krkanec	281	82	166	33	-
Nedeljanec	1.501	396	809	291	5
Papinec	114	32	51	29	2
Prekno	201	59	97	44	1
Šijanec	222	60	120	42	-
Tužno	1.011	233	545	232	1
Vidovec	847	235	465	143	4
Zamlača	386	97	211	76	2
UKUPNO	5.539	1.477	2.967	1.078	17

Izvor: Popis stanovništva 2001. godine

Prema broju stanovnika najveće naselje u općini je naselje Nedeljanec, zatim Tužno i Vidovec. Sva ostala naselja imaju manje od 500 stanovnika. Najmanji broj stanovnika ima naselje Papinec.



Grafikon 2: Stanovništvo općine Vidovec prema naseljima i starosti

Najveći broj stanovnika ima naselje Nedeljanec koje iznosi 27% od ukupnog broja stanovništva općine Vidovec. Također, naselje Nedeljanec ima najviše stanovništva srednje životne dobi.

Prosječan broj stanovnika po naselju u Općini Vidovec je 503,5 dok je gustoća naseljenosti na području Općine 173 stanovnika / km², što je mnogo više od županijskog prosjeka (79 st/km²) i prosjeka RH.

Tablica 3: Demografski podaci za Općinu Vidovec prema popisu iz 1991. i 2001. god.

	1991.	2001.
broj stanovnika	5.426	5.539
Indeks - kretanje br. stanovnika 1991. godine u odnosu na 1981. i 2001. god.	99,6	102,1
gustoća naseljenosti (st/km ²)	170	173
prosječna starost	36,3	37,5
indeks starenja - dobna struktura stanovništva	60,4	73
broj naselja	11	11
prosječna veličina naselja prema br. stan.	493,3	503,5
broj domaćinstava	1.469	1.425
broj samačkih domaćinstava	252	148
aktivno stanovništvo	2.492	2.733
zaposleno aktivno stanovništvo	-	2.439
nezaposleno aktivno stanovništvo	-	294
osobe s osobnim prihodima (uglavnom umirovljenici)	661	1.137
uzdržavano stanovništvo	2.181	1.669
% aktivnog stanovništva u ukupnom stanovništvu	45,9 %	49,3 %

Izvor: Podaci iz Popisa 2001. godine dobiveni iz Odsjeka za statistiku u Varaždinskoj županiji

2. PRIRODNA OBILJEŽJA I PRIRODNI RESURSI

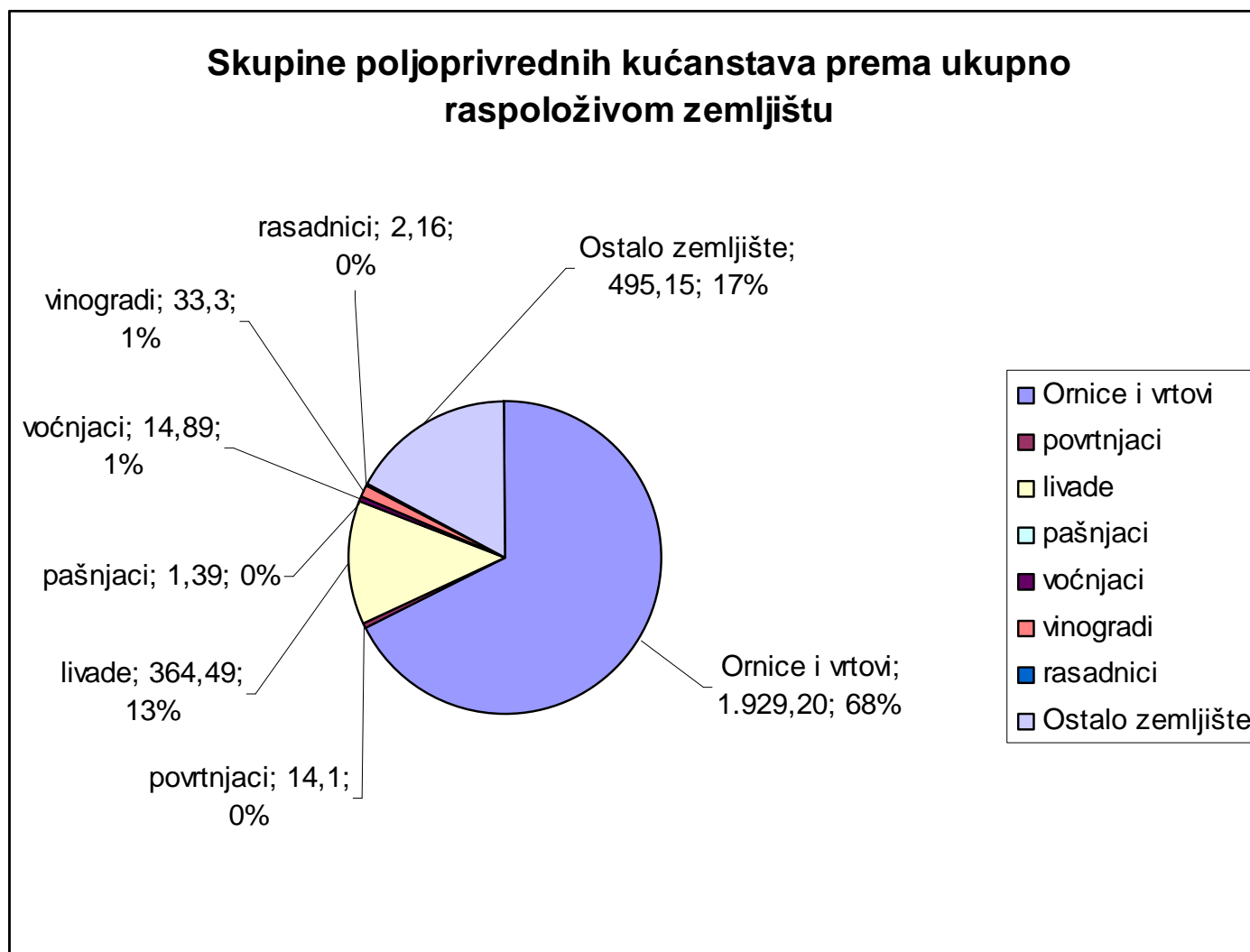
2.1. Poljoprivredno zemljište

Poljoprivredne površine obuhvaćaju 90% teritorija, od toga na oranice otpada oko 68%, na voćnjake i vinogradare 2%, a ostalo na livade, pašnjake i povrtnjake. Velika većina ovog poljoprivrednog zemljišta je u privatnom vlasništvu, a osnovno obilježje zemljišta je rascjepkanost, tj. usitnjenost posjeda. Mikroklimatske prilike u općini pogoduju uzgoju žitarica, kvalitetnog povrća i cvijeća. Manji brežni dio općine tradicionalno je voćarski i vinogradarski kraj, isprepleten livadama i pašnjacima. Udio poljoprivrednog stanovništva u ukupnom stanovništvu općine je 17,1%.

Tablica 4: Površina korištenoga poljoprivrednog i ostalog zemljišta po kategorijama

Skupine poljoprivrednih kućanstava prema ukupno raspoloživom zemljištu	Korišteno poljoprivredno zemljište, ha								Ostalo zemljište, ha		
	ukupno (2+3+4+5+6+8+10)	oranice i vrtovi	povrtnjaci (na okućnici, korišteni za vlastite potrebe)	livade	pašnjaci	voćnjaci	vinogradi	rasadnici i košaračka vrba i dr.	ukupno	od toga: neobrađeno poljoprivredno zemljište	od toga: šumsko zemljište
						ukupno	ukupno				
1	2	3	4	5	6	8	10	11	12	13	
Vidovec	2.359,53	1.929,20	14,10	364,49	1,39	14,89	33,30	2,16	495,15	29,57	303,76

Izvor: Popis poljoprivrede 2003. godine



Grafikon 3: Skupine poljoprivrednih kućanstava prema ukupno raspoloživom zemljištu

U Vidovcu se provodi pilot projekt „Okupnjavanje poljoprivrednog zemljišta“. Ukupna vrijednost projekta je 15 milijuna kuna za tri pilot lokacije. Projekt sufinancira Švedska agencija za međunarodni razvoj. Osnovni cilj ovog projekta je da se utvrde poteškoće i prepreke prilikom provođenja postupaka okupnjavanja u Varaždinskoj županiji te da se pripreme kvalitetna rješenja kojima će Varaždinska županija omogućiti stvaranje kvalitetnije strukture proizvodnih površina za poljoprivredna obiteljska gospodarstva. Sudjelovanje u projektu je dobrovoljno za sve vlasnike zemljišta koja sa nalaze u sjevernim dijelovima katastarske općine Zamlača i Vidovec. Pilot lokacija se proteže na 745ha, u kojoj se nalaze 2.800 čestica u 1.101 vlasničkih oblika.

Općina Vidovec je krajem 2008. godine ustupila na korištenje prostorije za rad Hrvatskog zavoda za poljoprivredno savjetodavnu službu. U uredu koji se nalazi u zgradi Općine zaposlena je jedna djelatnica koja je na raspolaganju poljoprivrednicima sa područja cijele općine pa i šire. Otvaranje ovog ureda izuzetno je bitno za ovo područje s obzirom da se velik broj žitelja bavi poljoprivredom, te će im savjeti agronoma izuzetno dobro doći u unapređenju poljoprivredne proizvodnje.

2.2. Šume

Područje općine Vidovec siromašno je šumskim pokrovom, tek 56,53ha što je ukupno 1,76 ukupne površine. Sve šume su u privatnom posjedu. Najveći kompleksi šuma i šumskog zemljišta se nalaze u njenom južnom dijelu u naselju Tužno sa 36,96ha.

2.3. Vode i vodni resursi

Na području općine Vidovec postoje vodotoci (rijeka Plitvica, potoci i kanali), manji bajori i podzemne vode. Rijeka Plitvica teče južnim dijelom općine, izvire podno Viničkog gorja, duga je 65 km te u istočnom dijelu Županije utječe u rijeku Dravu. Područjem općine teku potoci Tužna, Crna mlaka, Črešnjevo, kanal Prekno, Pružni kanal i kanal Piškornica. Na području općine postoji nekoliko manjih bajora od kojih su najznačajniji oni u sjevernom dijelu naselja Šijanec koji se koriste u rekreacijske svrhe.

2.4. Vodoopskrba i odvodnja

Čitavo područje općine je vodonosnik. Osnovno obilježje vodonosnika je visoka propusnost šljunka u koje je usječena hidrografska mreža. Manji sjeveroistočni dio područja općine ulazi u IIIA zaštitnu zonu vodocrpilišta „Varaždin“ koje se nalazi na području Grada Varaždina. U IIIB zaštitnu zonu vodocrpilišta „Varaždin“ ulazi preostali dio općine sjeverno od Plitvice, tj. oko 2/3 područja općine Vidovec je unutar zaštitnih zona vodocrpilišta „Varaždin“. Općina Vidovec snabdijeva se vodom putem Regionalnog vodovoda „Varaždin“. Sustav Regionalnog vodovoda „Varaždin“ podijeljen je na četiri karakteristične vodoopskrbne zone,

koje zajedno predstavljaju jedinstvenu pogonsku cjelinu, a koja je temeljena na vodi vodocrpilišta „Varaždin“, „Batrolovec“ i „Vinokoščak“, te izvorišta „Bela“. Prema navedenoj podjeli područje općine Vidovec spada u primarnu vodoopskrbnu zonu „A“, izuzev naselja Tužno koje se nalazi u sjevernom dijelu južne vodoopskrbne zone „D“. Gotovo sva domaćinstva i gospodarski subjekti u općini Vidovec su priključeni na regionalni vodovod Varaždin (1.234 priključka). Značajniji izuzetak su vikend zone u brežuljkastom dijelu naselja Tužno.

Tablica 4: Potrošnja pitke vode (m³ godišnje) u općini Vidovec

	DOMAĆINSTVA	INDUSTRIJA	UKUPNO
Općina Vidovec	185.000	10.600	196.100

Izvor: Varkom d.d. Varaždin, travanj 2008. godine

Tablica 5: Broj aktivnih korisnika (i izvedenih priključaka) po naseljima općine Vidovec

Općina VIDOVEC	PRIVATNE KUĆE	STANOVI	PRIVREDA	UKUPNO
Budislavec	41	0	0	41
Cargovec	86	1	3	90
Domitrovec	41	0	1	42
Gojanec	0	0	2	2
Krkanec	51	0	0	51
Nedeljanec	276	4	20	301
Papinec	29	0	0	29
Prekno	36	0	0	36
Šijanec	43	0	0	43
Tužno	280	0	9	289
Vidovec	206	6	18	239
Zamlača	69	0	2	71
UKUPNO	1.158	11	55	1.234

Izvor: Varkom d.d. Varaždin, travanj 2008. godine

Kroz područje općine prolazi i nekoliko magistralnih cjevovoda; u smjeru sjever-jug od Nove Vesi Petrijanečke preko Vidovca prema Črešnjevju i u smjeru istok-zapad od Vidovca prema Varaždinu.

Problem odvodnje i pročišćavanja otpadnih voda na području općine dosad nije riješen. U postupku je izrada Glavnog projekta odvodnje koji je pri samom kraju izrade. Prema Glavnom projektu odvodnje, područje općine Vidovec nalazi se u nizinskom dijelu Varaždinske županije, jugozapadno od grada Varaždina. Na predmetnom području nema izgrađene kanalizacijske mreže, već se otpadne vode ispuštaju u septičke jame, koje su obično premalog kapaciteta pa dolazi do izlivanja voda po površini ili do infiltracije u

podzemlje. Na taj se način zagađuje okoliš i podzemne vode, što predstavlja opasnost za pojavu bolesti. Pored sanitarnih otpadnih voda problem predstavlja i odvodnja oborinskih voda na mjestima gdje nema prikladnih recipijenata (jarci i upojni zdenci uz prometnice). Zbog toga se za vrijeme kišnih razdoblja, posebno za intenzivnih kiša, oborinske vode zadržavaju na površini terena. Područje odvodnje općine Vidovec obuhvaća slijedeća naselja: Budislavec, Cargovec, Domitrovec, Krkanec, Nedeljanec, Papinec, Prekno, Šijanec, Tužno, Vidovec i Zamlače. Na predmetnom području živi oko 5.550 stanovnika.

Područje općine podijeljeno na tri neovisna sustava odvodnje:

Sustav 1, obuhvaća naselja Budislavec, Cargovec, Domitrovec, Krkanec, Nedeljanec, Papinec, Prekno, Šijanec, Vidovec, Zamlače i dio naselja Gojanec koje pripada gradu Varaždinu. Za ova naselja predviđen je mješoviti sustav odvodnje otpadnih voda, sa rasterećivanjem oborinskih protoka većih od kritičnih ($ikr=15 \text{ l/sha}$)¹ u potok Prekno (koji se oko 150 m nizvodno od rasterećenja ulijeva u rijeku Plitvicu) i odvođenje dvostruke sušne protoke pomoću pre-crpne stanice i tlačnog cjevovoda u sustav odvodnje grada Varaždina. Sam spoj tlačnog cjevovoda predviđen je na planirani Obuhvatni kanalizacijski kolektor grada Varaždina u Jalkovečkoj ulici. Pročišćavanje otpadnih voda predmetnog sliva predviđeno je na uređaju za pročišćavanje otpadnih voda grada Varaždina.

Sustav 2, obuhvaća južno i istočno područje naselja Tužno. Za isti je predviđen nepotpuni razdjelni sustav odvodnje, s izgradnjom kanalizacijske mreže za odvodnju sanitarnih otpadnih voda. Pročišćavanje otpadnih voda predmetnog dijela naselja Tužno predviđeno je na zasebnom uređaju, lociranom na sjeveroistočnom području naselja. Ispust pročišćenih otpadnih voda predviđen je u potok Tužno.

Sustav 3, obuhvaća sjeverozapadni dio naselja Tužno, za koji je idejnim projektom također predviđen nepotpuni razdjelni sustav odvodnje, uz pročišćavanje otpadnih voda na vlastitom uređaju. Lokacija uređaja previđena je na sjeverozapadnom rubu naselja, uz desnu obalu potoka Žabnik, koji je predviđen i kao prijamnik pročišćenih otpadnih voda.

Identificirani problemi

- Rascjepkanost i usitnjenost parcela
- Nema strategije razvoja poljoprivrede
- Onečišćavanje vode zbog nerazvijenosti sustava odvodnje i pročišćavanja otpadnih voda, odnosno nekontroliranog ispuštanja otpadnih voda

¹ Kritični intenzitet oborinskih voda je 15 litara u sekundi po hektaru. Prema hrvatskoj regulativi $ikr=15 \text{ l/s ha}$ znači da se sva oborinska voda (prikupljena mješovitim sustavom kanalizacije) kod kiše jačeg intenziteta od kritičnog, prelijeva (rasterećuje) u prijemnik – otvoreni vodotok. Oborinske vode pri kiši manjeg intenziteta od kritičnog odvede se direktno na uređaj za pročišćavanje otpadnih voda.

3. ZAŠTITA OKOLIŠA

3.1. Zbrinjavanje otpada

Općina Vidovec u skladu s zakonskim obvezama organizirano postupaju s otpadom. Komunalni otpad se prikuplja u svim naseljima općine. Svako domaćinstvo posjeduje kantu od 120 l, a otpad iz poslovnih prostora se prikuplja u kante ili kontejnere. Papir i staklo se odvojeno prikupljaju putem specijalnih rajonskih kontejnera. Komunalni otpad se odvozi jednom tjedno, glomazni dva puta godišnje, a papir i staklo prema potrebi. Izabrani koncesionar za prikupljanje i odvoz otpada je tvrtka „Babić“ d.o.o. iz Cestice, a prikupljeni otpad se odvozi na odlagalište u Cestici. Općina Vidovec ulaže znatna sredstva u sanaciju postojećih divljih lokacija koje su pod stalnim nadzorom.

Na području Općine Vidovec postoje dva divlja odlagališta „cargovečka šudrana“ i „šudrana Nerod“. U postupku je izrada plana sanacije divljih odlagališta na području općine Vidovec koji izrađuje Geotehnički fakultet u Varaždinu.

3.2. Kakvoća zraka

Kakvoća zraka na području općine Vidovec za sada nije značajnije ugrožena. Na manja onečišćenja utjecali su promet, ložišta na kruta i tekuća goriva, u manjoj mjeri farme te nelegalna odlagališta otpada.

U gospodarskim zonama i u zonama mješovite namjene dozvoljava se izgradnja onih objekata koji, ako zagađuju zrak, imaju u svom tehnološkom procesu uređaje za pročišćavanje zraka.

3.3. Zaštićeni dijelovi prirode

Na području općine Vidovec temeljem Zakona o zaštiti prirode, u kategoriju spomenika parkovne arhitekture spada zaštićen perivoj uz dvorac Jordis Lohausen u Vidovcu. Osnova perivoja je autohtona šuma hrasta lužnjaka. Perivoj se sezonski čisti i uređuje, ali bez većih radova na obnovi i sanaciji.

Dvorac Jordis Louhausen je smješten u središtu naselja, a izgrađen je u prvoj polovici 19. stoljeća prvotno kao objekt pravokutnog tlocrta. Krajem 19. stoljeća je dograđen i preuređen. U blizini dvorca, sa sjeverozapadne strane smještene su gospodarske i pomoćne zgrade među kojima se ističe veliki volumen građevine stare žitnice. 2004. godine doneseno je novo Rješenje o zaštiti ovog kulturnog dobra zajedno sa parkom i neposrednom okolinom. Park oko dvorca je zaštićen temeljem Zakona o zaštiti prirode kao spomenik parkovne arhitekture i upisan u Registar zaštićenih objekata prirode.

Dvorac Krkanec sagradio je Stjepan II. Patačić od Zajezde i njegova žena Barbara Beković 1616. godine. U arhitektonskom pogledu razmjerno je skroman s uobičajenim seoskim

okruženjem te spada spomeničkoj kategoriji II/I. Jednokatni je dvorac, pravokutnog tlocrta te skladnih proporcija pod utjecajem renesanse. Pročelja su jednostavna raščlanjena vertikalnim lezenama² s rustikom na uglovima, a najdekorativniji dio pročelja jest renesansni portal s grbovima Patačića i Bekovića te godinom gradnje. Dvorska kapela Sv. Stjepana s križnim svodom nije se očuvala, a današnja kapela, rustičnog rada, u niši stubišta, s kipom Krista, je iz 1886. godine.

Dvorac Krkanec održavaju njegovi vlasnici, no unatoč tome potrebne su znatnije investicije oko uređenja pročelja dvorca na kojem su vidljiva značajna oštećenja. Dvorac Jordis Louhausen se minimalno održava te ima vidljivih oštećenja koja su nastala kao posljedica nedovoljnog ili površnog održavanja. Osim radova minimalnog održavanja, pregradnji za sadašnju namjenu, te izvedbe minimuma potrebnih instalacija, na građevini nisu izvršena nikakva ulaganja.

Iz navedenih razloga općina Vidovec prijavila se Ministarstvu kulture radi dodjele financijske pomoći kako bi se navedeni objekti mogli sanirati.

Identificirani problemi
<ul style="list-style-type: none">• Divlja odlagališta• Niska ekološka svijest građana

² Uska plošna uspravna traka zida, koja služi raščlambi ploha.

4. INFRASTRUKTURA

4.1. Cestovna infrastruktura

Općina Vidovec vrlo je dobro povezana s postojećom važnijom prometnom mrežom županije. Njenim teritorijem prolazi državna cesta DC35 od Varaždina prema Ivancu i Krapini, tri županijske (ŽC2061, ŽC2063 i ŽC2065) i tri lokalne ceste (LC25043 i LC25070).

Unutarnja povezanost područja i naselja je dobra, zahvaljujući dobro položenim pravcima javnih cesta, ali i razgranatoj mreži nerazvrstanih cesta.

Trenutno se prikupljaju ponude za ustupanje radova na sanaciji i modernizaciji lokalnih cesta i nogostupa na području općine Vidovec u vrijednosti od 3,059,500,00 kn. Navedenih projektom sanirati će se i modernizirati većina lokalnih cesta na području općine Vidovec. U 2008. godini zaključen je ugovor sa Cestom Varaždin d.d. kojim se planira sanacija i modernizacija u vrijednosti od 1.859.598.75 kn.

4.2. Željeznička infrastruktura

Područjem Općine prelazi i željeznička pruga iz smjera Varaždina prema Golubovcu na kojoj se unutar teritorija općine nalazi putničko stajalište Vidovec. Uloga ove pruge u mreži Hrvatskih željeznica nije velika i permanentno gubi značaj.

4.3. Informacijsko-komunikacijska infrastruktura

Na području općine Vidovec poštanski promet organizira i obavlja „Hrvatska pošta“ d.d., Središte pošta Varaždin, posredstvom poštanskog ureda 42205 Vidovec. Poštanski ured Vidovec pokriva područje 9 naselja, tj. sva naselja na području općine, izuzev naselja Tužno, a uključujući naselje Gojanec.

Telekomunikacijski promet organizira i obavlja HT – Hrvatske komunikacije d.d., Regija 1 – sjever Varaždin. Naselja općine obuhvaćena su sa 4 pristupne telekomunikacijske mreže i s pripadajućim udaljenim pretplatničkim stupnjevima te su instalirana dva RSS-a i to RSS Nedeljanec i RSS Vidovec, dok naselje Tužno pokriva pristupna mreža RSS-a Radovan.

U naselju Cargovec je instalirana radio stanica „Megaton“ sa svojim radio odašiljačem koji radi na frekvenciji 104,9 MHz.

Identificirani problemi
<ul style="list-style-type: none">• Željeznička pruga koja gubi značaj• Potrebno sanirati i modernizirati većinu lokalnih cesta i nogostupe

5. ENERGETIKA

5.1. Električna energija

Područje Općine Vidovec napajano je električnom energijom od distributera DP „Elektra“ Varaždin preko 10 i 10(20) kV dalekovoda. Na području općine je razmješteno 17 trafostanica 10/0,4 kV. Postojeće prijenosne mogućnosti za potreban transport električne snage do područja općine za zahtijevano napajanje potrošača ocjenjuju se zadovoljavajuće, ali ostaje potreba osiguranja kvalitetnog rezervnog napajanja područja unutar Općine te napajanje postojećih i planiranih gospodarskih zona.

5.2. Opskrba plinom

Prema „Studiji opskrbe prirodnim plinom Županije Varaždinske“ općina Vidovec spada u 4. distributivno područje Varaždin – zapad i u 3. distributivno područje Cerje – jug (naselje Tužno). Distribuciju plina na području općine obavlja distributer „Termoplin“ d.d. Varaždin.

Plinski sustav općine je u najvećem dijelu izgrađen u svim naseljima. Glavni opskrbeni vodovi idu uz državnu i uz županijske ceste. Lokalni plinovodi se granaju od opskrbenih vodova i idu uz / kroz stambene ulice.

Na području općine Vidovec izgrađena je plinska distributivna mreža od polietilenskih cijevi promjera od NO 50 (PE 63) do NO (200 (PE 225) u kojima je plin pod tlakom od 0,3 bara. Na plinsku distributivnu mrežu spojeno je 912 korisnika, plinificiranost je 60,6%, a na području općine Vidovec ne postoji odorizacijska stanica³.

Identificirani problemi
<ul style="list-style-type: none">• Nekorištenje obnovljivih izvora energije• Nedostaju trafostanice

³ Odorizacijska stanica služi pri ranom otkrivanju mjesta propusnosti plinovoda distributera i kućnih instalacija. Dodavanjem odoranta prirodnom plinu, osjetilom mirisa omogućava se otkrivanje eventualnog propuštanja plina iz sustava. To je posebno važno zbog karakteristike prirodnog plina da u određenim omjerima sa zrakom čini eksplozivnu smjesu.

6. GOSPODARSTVO

6.1. Struktura gospodarstva i vanjsko trgovinska razmjena

U općini Vidovec započeto je s aktivnostima u vezi s poticanjem obrtništva, obiteljskog poduzetništva i malih privatnih tvrtki na području poljoprivrede, proizvodnje, industrije i uslužnih djelatnosti u cilju intenziviranja ukupnog gospodarskog razvoja Općine u vidu subvencija. Subvencije se daju poljoprivrednicima, obrtnicima, malim i srednjim poduzetnicima. Općenito, sadašnje stanje obilježava intenziviranje promjena u društvenom i gospodarskom opredjeljenju na razvitak tržišnog gospodarstva. Veći naglasak se stavlja na razvoj djelatnosti za koje postoje prirodne pogodnosti i tradicija.

Tablica 6: Prihodi od prodaje proizvoda, usluga i roba u zemlji i inozemstvu u 2005., 2006. i 2007. godine na području općine Vidovec (iznosi u tisućama kuna)

DJELATNOST		2005. god.				2006. god.				2007. god.			
		Ukupna prodaja				Ukupna prodaja				Ukupna prodaja			
		u zemlji	Ind 2005/2004	u inozemstvu	Ind 2005/2004	u zemlji	Ind 2006/2005	u inozemstvu	Ind 2006/2005	u zemlji	Ind 2007/2006	u inozemstvu	Ind 2007/2006
A	Poljoprivreda, lov i šumarstvo	275	76,3	-	-	1.241	451,7	-	-	3.044	245,3	-	-
D	Prerađivačka industrija	8.635	109,0	4.391	116,5	5.989	69,4	7.082	161,3	6.111	102	4	0,06
F	Građevinarstvo	808	115,5	-	-	1.283	158,8	-	-	2.237	174,4	-	-
G	Trgovina na veliko i malo	24.935	109,0	394	95,1	36.736	147,3	157	39,9	43.649	118,8	194	123,6
H	Hoteli i restorani	1.508	91,4	-	-	1.530	101,5	-	-	1.615	105,6	-	-
I	Prijevoz, skladištenje i veze	4.365	85,0	1.284	121,8	12.115	277,6	1.176	91,6	4.549	37,6	8.674	737,6
K	Poslovanje nekretninama i iznajmljivanje	792	111,0	-	-	1.238	156,3	-	-	1.112	89,8	-	-
M	Obrazovanje	179	220,0	-	-	105	58,7	-	-	5	4,8	-	-
O	Ostale društ., socijal. i osobne uslužne djelatnosti	1.141	118,5	4	-	1.422	124,6	-	-	1.639	115,3	-	-
UKUPNO		42.638	105,7	6.069	115,9	61.659	144,6	8.415	138,7,2	63.961	103,7	8.872	105,4

Izvor: FINA Podružnica Varaždin, kolovoz 2008. godine

Prema podacima FINA-e vidljiv je uzlet u 2006. godini što je zapravo u skladu i s gospodarskim kretanjima u RH i Županiji za istu godinu.

U strukturi ukupnih prihoda najveći dio ostvaruje trgovina, njen udio raste od 52% u 2005. god. na 60.2% u 2007. godini. Prerađivačka industrija nažalost smanjuje udio od značajnih 26,7% u 2005. godini na 8,4% u 2007. godini. Sljedeći po vrijednosti je prijevoz, skladištenje i veze koji od 11,6% u 2005. godini raste na 19% u 2006. ali smanjuje udio u 2007. godini na 18,1%.

Prihod ostvaren u ugostiteljstvu bilježi lagani rast kao i poljoprivreda, koja od skromnih 0,56% u 2005. godini bilježi rast udjela u 2007. godini na 4,2% što začinjuje s obzirom da se radi o izrazito poljoprivrednom kraju.

Tablica 7: Osnovni financijski rezultati poslovanja poduzetnika u 2007. godini (kriterij prikaza) za općinu Vidovec (iznosi u tisućama kuna)

Djelatnost	Broj poduzetnika	Ukupni prihod			Ukupni rashodi			Dobit prije oporezivanja			Gubitak prije oporezivanja		
		2006.	2007.	index	2006.	2007.	index	2006.	2007.	index	2006.	2007.	index
A Poljoprivreda, lov, šumarstvo	2	1.299	3.182	245,1	1.342	3.248	242,0	0	25	*	44	91	205,8
D Prerađivačka industrija	7	6.170	6.454	104,6	6.178	6.894	111,6	214	300	140,2	222	740	333,4
F Građevinarstvo	5	2.005	2.850	142,2	1.942	2.677	137,8	74	173	235,9	11	0	0,0
G Trgovina na veliko i na malo	22	35.614	44.693	125,5	35.286	43.498	123,3	1.282	1.300	101,4	954	104	11,0
H Hoteli i restorani	3	1.557	1.623	104,6	1.577	1.628	103,2	0	9	*	20	8	42,6
I Prijevoz, skladištenje i veze	6	13.599	13.806	101,5	13.140	13.394	101,9	459	590	128,5	0	177	-
K Posl. s nekretn., iznajm., i poslovne usluge	1	1.266	1.115	88,0	1.206	1.056	87,6	60	59	97,2	0	0	-
M Obrazovanje	1	117	5	3,9	114	0	0,3	2	4	192,2	0	0	-
O Os. društvene, socij. i osobne usluge	3	1.581	1.795	113,5	1.345	1.546	115,0	264	266	101,0	27	17	64,4
UKUPNO	50	63.208	75.530	119,5	62.131	73.940	119,0	2.355	2.727	115,8	1.278	1.138	89,0

Djelatnost	Broj poduzetnika	Porez na dobit			Dobit nakon oporezivanja			Gubitak nakon oporezivanja			Troškovi plaća		
		2006.	2007.	index	2006.	2007.	index	2006.	2007.	index	2006.	2007.	index
A Poljoprivreda, lov, šumarstvo	2	8	7	84,2	0	19	-	52	91	175,3	65	72	111,9
D Prerađivačka industrija	7	54	77	143,0	160	223	139,2	222	740	333,4	2.013	2.367	117,6
F Građevinarstvo	5	14	33	240,7	60	140	234,8	11	0	0,0	820	1.064	129,8
G Trgovina na veliko i na malo	22	297	273	91,7	1.085	1.027	94,7	1.055	104	9,9	2.610	2.971	113,8
H Hoteli i restorani	3	2	3	144,0	0	6	-	22	8	38,8	400	385	96,3
I Prijevoz, skladištenje i veze	6	152	87	57,2	307	503	163,7	0	177	-	1.565	1.897	121,2
K Posl. s nekretn., iznajm., i poslovne usluge	1	12	12	97,2	48	47	97,2	0	0	-	85	88	103,6
M Obrazovanje	1	0	1	191,9	2	3	192,3	0	0	-	82	0	0,0
O Os. društvene, socij. i osobne usluge	3	62	66	106,3	202	200	99,3	27	17	64,4	650	779	119,8
UKUPNO	50	601	557	92,8	1.864	2.169	116,4	1.388	1.138	82,0	8.291	9.628	116,1

Djelatnost	Broj poduzetnika	Neto i nadnice plaće			Prosječan broj zaposlenih na bazi sata rada			Prosječna neto plaća po zaposlenom		
		2006.	2007.	index	2006.	2007.	index	2006.	2007.	index
A Poljoprivreda, lov, šumarstvo	2	40	45	110,0	1	1	100,0	3.375	3.731	110,6
D Prerađivačka industrija	7	1.327	1.542	116,3	42	107	254,8	2.632	1.201	45,6
F Građevinarstvo	5	548	720	131,4	24	26	108,3	1.901	2.308	121,4
G Trgovina na veliko i na malo	22	1.652	1.833	111,0	54	54	100,0	2.549	2.828	111,0
H Hoteli i restorani	3	259	241	93,1	9	9	100,0	2.401	2.235	93,1
I Prijevoz, skladištenje i veze	6	1.013	1.178	116,3	27	29	107,4	3.126	3.384	108,3
K Posl. s nekretn., iznajm., i poslovne usluge	1	58	60	101,7	2	2	100,0	2.425	2.490	102,7
M Obrazovanje	1	53	0	0,0	3	0	0,0	1.470	0	0,0
O Os. društvene, socij. i osobne usluge	3	406	482	118,7	12	14	116,7	2.822	2.870	101,7
UKUPNO	50	5.356	6.101	113,9	174	242	139,1	2.565	2.101	81,9

Izvor: FINA Podružnica Varaždin, kolovoz 2008. godine

Tablica 8: Osnovni financijski rezultati poslovanja poduzetnika u 2006. godini (kriterij prikaza) za općinu Vidovec (iznosi u tisućama kuna)

Djelatnost	Broj poduzetnika	Ukupni prihod			Ukupni rashodi			Dobit prije oporezivanja			Gubitak prije oporezivanja		
		2005.	2006.	index	2005.	2006.	index	2005.	2006.	index	2005.	2006.	index
A Poljoprivreda, lov, šumarstvo	2	289	1.299	448,7	280	1.342	479,1	9	0	3,5	0	44	-
D Prerađivačka industrija	7	13.250	14.350	108,3	12.760	14.319	112,2	612	254	41,4	123	222	181,1
F Građevinarstvo	4	874	1.545	176,7	864	1.487	172,0	28	69	248,0	18	11	60,6
G Trgovina na veliko i na malo	25	26.736	38.617	144,4	26.483	38.382	144,9	733	1.300	177,3	481	1.065	221,5
H Hoteli i restorani	3	1.522	1.557	102,3	1.556	1.577	101,3	4	0	2,2	39	20	51,3
I Prijevoz, skladištenje i veze	6	5.876	13.599	231,4	5.791	13.140	226,9	85	459	538,4	0	0	-
K Posl. s nekretn., iznajm., i poslovne usluge	1	776	1.266	163,3	742	1.206	162,5	33	60	180,5	0	0	-
M Obrazovanje	1	200	117	58,3	185	114	61,8	15	2	14,6	0	0	-
O Os. društvene, socij. i osobne usluge	2	1.263	1.581	125,2	1.108	1.345	121,4	170	264	154,7	15	27	180,3
UKUPNO	51	50.786	73.931	145,6	49.770	72.912	146,5	1.691	2.408	142,4	675	1.388	205,7

Djelatnost	Broj poduzetnika	Porez na dobit			Dobit nakon oporezivanja			Gubitak nakon oporezivanja			Troškovi plaća		
		2005.	2006.	index	2005.	2006.	index	2005.	2006.	index	2005.	2006.	index
A Poljoprivreda, lov, šumarstvo	2	7	8	120,9	3	0	0,0	0	52	-	0	64	-
D Prerađivačka industrija	7	97	54	55,5	516	200	38,8	123	222	181,1	6.412	7.155	111,6
F Građevinarstvo	4	6	10	177,1	22	59	265,7	18	11	60,6	339	629	185,5
G Trgovina na veliko i na malo	25	176	302	171,6	557	1.098	197,1	481	1.165	242,5	2.411	2.836	117,7
H Hoteli i restorani	3	3	2	75,6	2	0	0,0	39	22	56,2	384	399	104,1
I Prijevoz, skladištenje i veze	6	22	124	574,0	64	335	526,3	0	0	-	535	1.564	292,4
K Posl. s nekretn., iznajm., i poslovne usluge	1	7	12	170,6	26	48	183,1	0	0	-	84	85	101,2
M Obrazovanje	1	1	0	75,3	14	2	12,2	0	0	-	116	81	70,3
O Os. društvene, socij. i osobne usluge	2	47	62	130,6	123	202	164,0	15	27	180,3	550	650	118,2
UKUPNO	51	364	575	157,7	1.327	1.943	146,5	675	1.499	222,0	10.833	13.470	124,3

Djelatnost	Broj poduzetnika	Neto i nadnice plaće			Prosječan broj zaposlenih na bazi sata rada			Prosječna neto plaća po zaposlenom		
		2005.	2006.	index	2005.	2006.	index	2005.	2006.	index
A Poljoprivreda, lov, šumarstvo	2	0	40	-	0	1	-	0	3.375	-
D Prerađivačka industrija	7	4.224	4.700	111,2	166	159	95,8	2.121	2.463	116,2
F Građevinarstvo	4	222	419	189,1	7	16	228,6	2.641	2.181	82,6
G Trgovina na veliko i na malo	25	1.560	1.806	115,8	52	60	115,4	2.501	2.509	100,3
H Hoteli i restorani	3	234	259	110,7	9	9	100,0	2.171	2.401	110,6
I Prijevoz, skladištenje i veze	6	348	1.013	291,6	25	27	108,0	1.159	3.126	269,8
K Posl. s nekretn., iznajm., i poslovne usluge	1	58	58	101,8	2	2	100,0	2.400	2.425	101,0
M Obrazovanje	1	76	53	69,3	3	3	100,0	2.106	1.470	69,8
O Os. društvene, socij. i osobne usluge	2	348	406	117,0	11	12	109,1	2.633	2.822	107,2
UKUPNO	51	7.070	8.755	123,8	275	289	105,1	2.142	2.525	117,8

Izvor: FINA Podružnica Varaždin, kolovoz 2008. godine

Tablica 9: Osnovni financijski rezultati poslovanja poduzetnika u 2005. godini (kriterij prikaza) za općinu Vidovec (iznosi u tisućama kuna)

Djelatnost	Broj poduzetnika	Ukupni prihodi			Ukupni rashodi			Dobit prije oporezivanja			Gubitak prije oporezivanja		
		2004.	2005.	index	2004.	2005.	index	2004.	2005.	index	2004.	2005.	index
A Poljoprivreda, lov, šumarstvo	1	385	289	75,2	375	280	74,7	10	9	91,6	0	0	-
D Prerađivačka industrija	7	12.884	13.250	102,8	12.794	12.761	99,7	440	612	139,1	350	123	35,2
F Građevinarstvo	2	762	874	114,7	794	864	108,8	14	28	204,9	46	18	39,4
G Trgovina na veliko i na malo	22	24.917	25.885	103,9	25.362	25.736	101,5	510	629	123,4	955	481	50,3
H Hoteli i restorani	3	1.663	1.522	91,5	1.699	1.556	91,6	0	4	*	36	39	107,3
I Prijevoz, skladištenje i veze	5	6.453	5.876	91,1	6.294	5.791	92,0	159	85	53,6	0	0	0,0
K Posl. s nekretn., iznajm., i poslovne usluge	2	716	794	110,8	701	778	111,0	16	33	211,8	0	17	-
M Obrazovanje	1	81	200	245,5	94	185	197,6	0	15	-	12	0	0,0
O Os. društvene, socij. i osobne usluge	2	1.015	1.263	124,4	986	1.108	112,3	39	170	436,6	10	15	147,8
UKUPNO	45	48.877	49.953	102,2	49.099	49.059	99,9	1.188	1.587	133,6	1.409	693	49,2

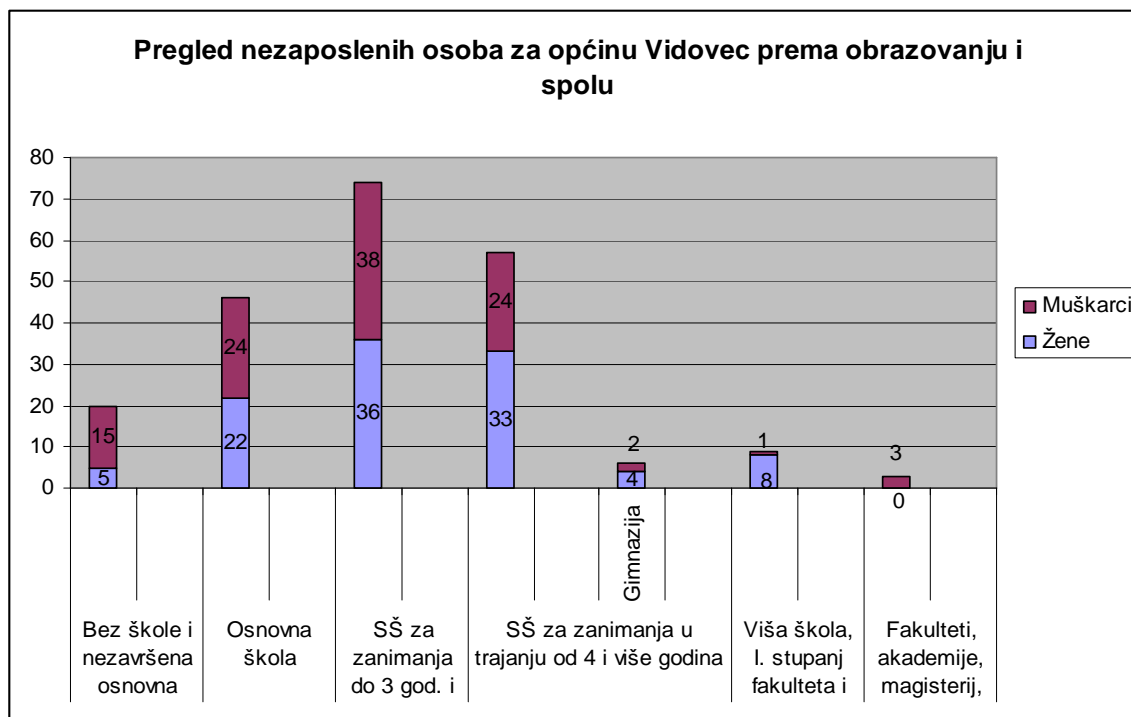
Djelatnost	Broj poduzetnika	Porez na dobit			Dobit nakon oporezivanja			Gubitak nakon oporezivanja			Troškovi plaća		
		2004.	2005.	index	2004.	2005.	index	2004.	2005.	index	2004.	2005.	index
A Poljoprivreda lov, šumarstvo	1	0	7	-	10	3	26,3	0	0	-	0	0	-
D Prerađivačka industrija	7	93	97	104,2	347	516	148,5	350	123	35,2	6.312	6.309	100,0
F Građevinarstvo	2	3	6	204,9	11	22	204,8	46	18	39,4	356	339	95,3
G Trgovina na veliko i na malo	22	126	155	123,6	386	474	122,7	957	481	50,2	2.058	2.415	117,3
H Hoteli i restorani	3	0	3	*	0	2	423,2	36	39	106,9	405	383	94,8
I Prijevoz, skladištenje i veze	5	21	22	102,3	138	64	46,1	0	0	0,0	570	535	94,0
K Posl. s nekretn., iznajm., i poslovne usluge	2	3	7	211,5	12	26	211,9	0	17	-	63	99	157,7
M Obrazovanje	1	0	1	-	0	14	-	12	0	0,0	57	116	203,3
O Os. društvene, socij. i osobne usluge	2	14	47	329,7	25	123	499,0	10	15	147,8	389	550	141,5
UKUPNO	45	260	344	132,0	930	1.244	133,7	1.412	693	49,1	10.210	10.750	105,3

Djelatnost	Broj poduzetnika	Neto i nadnice plaće			Prosječan broj zaposlenih na bazi sata rada			Prosječna neto plaća po zaposlenom		
		2004.	2005.	index	2004.	2005.	index	2004.	2005.	index
A Poljoprivreda, lov, šumarstvo	1	0	0	-	0	0	-	0	0	-
D Prerađivačka industrija	7	4.192	4.148	99,0	162	166	102,5	2.156	2.082	96,6
F Građevinarstvo	2	237	222	93,6	7	7	100,0	2.817	2.641	93,7
G Trgovina na veliko i na malo	22	1.311	1.562	119,1	51	52	102,0	2.142	2.503	116,9
H Hoteli i restorani	3	248	234	94,4	9	9	100,0	2.301	2.171	94,4
I Prijevoz, skladištenje i veze	5	366	348	94,8	12	11	91,7	2.544	2.633	103,5
K Posl. s nekretn., iznajm., i poslovne usluge	2	43	67	155,8	2	3	150,0	1.800	1.873	104,1
M Obrazovanje	1	37	76	202,7	3	3	100,0	1.029	2.106	204,6
O Os. društvene, socij. i osobne usluge	2	254	348	137,2	11	11	100,0	1.924	2.633	136,9
UKUPNO	45	6.689	7.005	104,7	257	262	101,9	2.169	2.228	102,7

Izvor: FINA Podružnica Varaždin, kolovoz 2008. godine

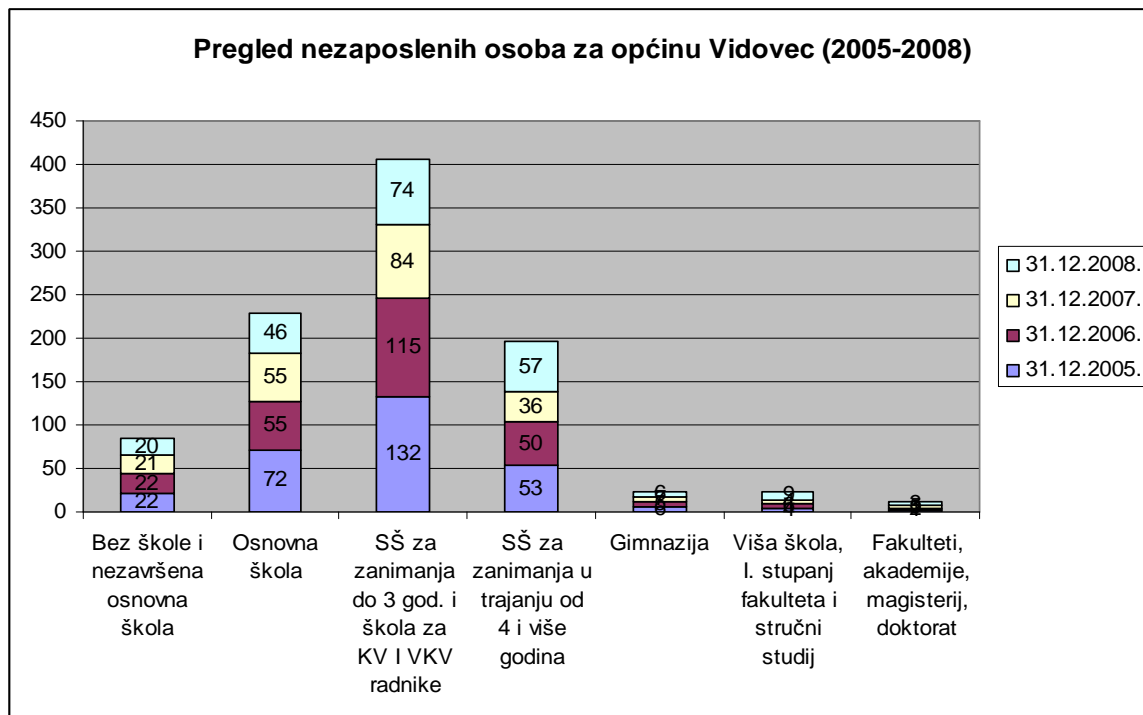
6.2. Zapošljavanje

U periodu od 2005.-2008. godine zabilježen je pad broja nezaposlenih, s time da je zabilježen i pad broja nezaposlenih žena. Prema podacima HZZ krajem 2008. godine na području općine Vidovec bilo je ukupno 215 nezaposlenih osoba od čega 111 žena (52%).



Grafikon 4: Pregled nezaposleni osoba za općinu Vidovec prema obrazovanju i spolu za 2008. godinu

Prema strukturi nezaposlenih, najveća je nezaposlenost osoba sa nižim stupnjem obrazovanja (osnovna škola, trogodišnja strukovna zanimanja). Od ukupno 215 nezaposlenih osoba u 2008. godini čak 56% otpada na osobe s nižim stupnjem obrazovanja.



Grafikon 5: Pregled nezaposlenih osoba za općinu Vidovec (2005.-2008. god.) prema obrazovanju

Stopa nezaposlenosti u općini Vidovec krajem 2007. godine iznosila je 5,74 %, što je znatno niže od prosjeka županije i Hrvatske.

Tablica 10: Pregled nezaposlenih osoba za općinu Vidovec (2005.-2008.)

Općina VIDOVEC/ STANJE NA DAN	Ukupno		Bez škole i nezavršena osnovna škola		Osnovna škola		SŠ za zanimanja do 3 god. i škola za KV I VKV radnike		SŠ za zanimanja u trajanju od 4 i više godina		Gimnazija		Viša škola, I. stupanj fakulteta i stručni studij		Fakulteti, akademije, magisterij, doktorat	
	Ukupno	Žene	Ukupno	Žene	Ukupno	Žene	Ukupno	Žene	Ukupno	Žene	Ukupno	Žene	Ukupno	Žene	Ukupno	Žene
31.12.2005.	290	130	22	6	72	39	132	47	53	29	6	5	4	3	1	1
31.12.2006.	255	130	22	9	55	29	115	47	50	53	5	4	6	6	2	2
31.12.2007.	212	112	21	7	55	31	84	35	36	27	7	5	4	4	5	3
31.12.2008.	215	111	20	5	46	22	74	36	57	33	6	4	9	8	3	3

Izvor: Hrvatski zavod za zapošljavanje, Područna služba Varaždin

6.3. Poljoprivreda

Za razvoj Općine Vidovec poljoprivreda predstavlja najznačajniju gospodarsku djelatnost. Obradive poljoprivredne površine zauzimaju 76,3% (2.895 ha) područja općine, a 7,1% područja je „mozaik“ mješovitog poljoprivrednog zemljišta (manje oranice, vinogradi, voćnjaci, livade, pašnjaci, šumarci).

27 % stanovnika je poljoprivredno stanovništvo – oko 1.500 stanovnika prema popisu iz 2001. godine, od čega je oko 950 aktivnih poljoprivrednika, a ostalo je uzdržavano poljoprivredno stanovništvo. U općini Vidovec većinom prevladava poljoprivredno stanovništvo.

Tablica 11: Demografski podaci za općinu Vidovec prema popisu 1991. i popisu 2001. godine

VIDOVEC	1991.	2001.
broj stanovnika	5.426	5.539
aktivno poljoprivredno stanovništvo	748	947
uzdržavano poljoprivredno stanovništvo	544	551
ukupno poljoprivredno stanovništvo	1.292	1.498
% poljoprivrednog stanovništva u ukupnom st.	23,8 %	27,0 %

Izvor: Podaci iz Popisa 2001. godine dobiveni iz Odsjeka za statistiku u Varaždinskoj županiji

6.3.1. Proizvodni modeli

U sadašnjem trenutku u kojem još uvijek dio poljoprivredne proizvodnje karakterizira usitnjena i nespecializirana proizvodnja i nerazvijeno tržište, nužno je koncipirati strateške proizvodne programe koji će omogućiti razvoj obiteljskih poljoprivrednih gospodarstava i poduzetništva razvijajući suvremeno, djelotvorno, konkurentno i ekološki čisto poljodjelstvo uz organiziranu suradnju sa gospodarskim subjektima prehrambene industrije.

Povrtlarstvo:

Općina Vidovec poznata je po proizvodnji varaždinskog zelja koji zauzima primarno mjesto u proizvodnji poljoprivrednih proizvoda, dok uzgoj krumpira, celera, kelja zauzima sekundarno mjesto, odnosno podrazumijevaju se kao popratne kulture.

Prema podacima iz Ureda državne uprave u Varaždinskoj županiji, Služba za gospodarstvo, Odsjek za poljoprivredu, šumarstvo, rudarstvo i vodopravnu inspekciju od kolovoza 2008. godine, u upisnik poljoprivrednih gospodarstava za područje općine Vidovec upisana su 623 poljoprivredna gospodarstva i to za područje Vidovca 102, Prekna 18, Papinca 22, Tužna 80,

Krkanca 41, Nedeljanca 167, Budislavca 38, Cargovca 57, Zamlače 36, Domitrovca 39 i Šijanca 23 poljoprivredna gospodarstva.

S najvažnijom poljoprivrednom kulturom u općini Vidovec, zeljem, zasađeno je 251,692 ha površine. Budući da u taj broj nisu uključena nekomercijalna poljoprivredna gospodarstva, možemo zaključiti da je taj broj puno veći.

Ratarstvo:

Mikroklimatske prilike u Općini Vidovec pogoduju uzgoju žitarica, kvalitetnog povrća i cvijeća. U Općini djeluje Udruga proizvođača povrća i voća „Zeljari“ i poljoprivredna zadruga PZ Vidovec.

U općini Vidovec djeluje poljoprivredna zadruga „Varaždinsko povrće“, koja je 20. prosinca 2005. godine upisana u knjigu Trgovačkog suda u Varaždinu, a osnovalo ju je 9 osnivača - zadrugara. Sjedište zadruge je u zgradi Općine Vidovec. U 2007. godini taj broj se povećava na 17 zadrugara uz oko tridesetak vanjskih suradnika od kojih se vrši otkup poljoprivrednih proizvoda.

Godišnje preko Zadruge u tri velika trgovačka lanca plasiraju oko 4.000 tona vlastitog povrća, od čega 2.500 otpada na krumpir, 1.000 tona na zelje, a ostatak na papriku, mrkvu, celer, zelenu salatu i druge vrste lisnatog povrća, kupusnjača i gomoljača.

Zadruga se bavi proizvodnjom kupusnjača u prvom redu proizvodnjom varaždinskog zelja, salatnog zelja, kelja i crvenog zelja, proizvodnjom krumpira te ostalog povrća (salata, krastavac, poriluk, celer), što godišnje iznosi oko 4-5 tisuća tona proizvedenog povrća koje se distribuira u trgovačke lance vlastitim rashladnim dostavnim vozilom.

Zadruga je od općeg interesa za razvoj poljoprivrede u općini Vidovec jer je članovima zadruge osiguran plasman poljoprivrednih proizvoda te je omogućena nabava poljoprivrednog repromaterijala.

U budućnosti postoje interesi za povećanjem broja zadrugara, budući da postoje interesi za učlanjenjem u zadrugu ne samo od strane lokalnih poljoprivrednika, već iz od strane poljoprivrednika van Varaždinske županije.

Na području općine, u naselju Vidovec postoji mjenjačnica žita, uslužna uljara te „Barutana“ – sabirno distributivni centar poljoprivrednih proizvoda.

Poljoprivredne apoteke se nalaze u Vidovcu („Bura“, „Lupres“ i „Graminea“), u Nedeljancu („Desyre“) i u Cargovcu („Planex“). U Cargovcu također djeluje i tvrtka „Bio-agro“ d.o.o. koja se bavi otkupom poljoprivrednih proizvoda i njihovom daljnjem plasmanu, te prodajom sredstava i dr. proizvoda koji se koriste u poljodjelstvu.

Manji brežuljkasti dio Općine tradicionalno je voćarski i vinogradarski kraj, isprepleten livadama i pašnjacima.

Poljoprivredno zemljište koje je ranije imalo status društvenog vlasništva prešlo je kasnije u vlasništvo Države. Sukladno Zakonu o poljoprivrednom zemljištu („N.N.“ br. 66/01), poljoprivredno zemljište u vlasništvu Države dano je na raspolaganje općinama i gradovima koji izrađuju svoje Programe raspolaganja tim zemljištem. Općina Vidovec donijela je za svoje područje *Program raspolaganja poljoprivrednim zemljištem u vlasništvu Republike Hrvatske*, u rujnu 2002. godine. Radi se o svega dvije parcele na području katartarske općine Tužno, površine 1,68 ha koje se vode kao livade. Prema tom Programu predlaže se to zemljište dati u zakup.

Stočarstvo:

Na području općine nalaze se dvije privatne farme pilića (farma u Krkancu i u Nedeljancu) i dvije farme mliječnih krava (u Cargovcu i u Krkancu sa po 30-40 grla). Velik broj individualnih seoskih domaćinstava tradicionalno se bavi peradarstvom, svinjogojstvom, govedarstvom. Usluge veterinarske službe koriste se u stanicu u Vidovcu.

Peradarstvo:

Na području općine se nalaze dvije „Kokine“ peradarske farme (farma br. 3 - sa cca 16.000 nesilica i farma br. 6 - sa cca 35.000 nesilica) čija je ukupna površina nešto veća od 10 ha. Farme se nalaze uz sjevernu granicu općine - prilaz im je sa županijske ceste ZC 2101 (Varaždin - Nova Ves). Položaj im je povoljan jer su dovoljno udaljene od svih drugih djelatnosti koje bi mogle negativno utjecati na zdravstvene i tehničko-tehnološke uvjete uzgoja peradi.

Prostor Općine Vidovec pruža dobre polazne mogućnosti za intenzivniji razvoj ratarstva i stočarstva kroz seoska gospodarstva i poduzetništvo. Potrebno je temeljitije ocijeniti mogućnosti te osigurati preduvjete za smještaj i razvoj tih djelatnosti, s naglaskom na zaštitu okoliša.

6.4. Lovno i ribolovno gospodarstvo

Južni dio općine Vidovec spada u otvoreno zajedničko lovište br. 13, dok je sjeverni dio općine dio otvorenog zajedničkog lovišta br. 3.

Ova lovišta spadaju u nizinska, panonska lovišta predviđena prvenstveno za uzgoj obične srne i sitne divljači. Sam zemljopisni položaj i oblik ovih lovišta, konfiguracija terena, ekspozicija zemljišta, bujan biljni pokrov, povoljne hidrografske prilike, šumske površine i šumarci daju lovištima dobre uvjete za prirodni razvoj i uzgoj raznih vrsta divljači.

6.5. Seoski turizam

Uvjete za razvoj turizma na području općine Vidovec čine: prirodna baština, panoramski pogledi, kulturna baština, povijesni spomenici, tradicionalna arhitektura, manifestacije (proštenja, blagdan sv. Vida, Zeljarijada), zdrav seoski način života, prisutnost voda tekućica i bajera (sport, ribolov i rekreacija) i lovna područja s raznovrsnom divljači. Svi ti uvjeti su još uvijek slabo iskorišteni, ali kao potencijal mogu predstavljati respektabilni element u planiranju budućeg razvoja.

6.6. Financijska sposobnost i ulaganje

Proračun Općine za 2009. godinu iznosi 12,5 milijuna kuna. Najveći dio proračuna rezerviran je za kapitalne investicije kao što su izgradnja nogostupa, kanalizacije, asfaltiranje ulica, sanacija poljskih putova, izgradnja igrališta, rekonstrukcija vodovodne i električne mreže, izgradnja poljoprivrednog sabirno-distributivnog centra, postavljanje nadstrešnica na autobusnim stajalištima. Veliki dio u proračunu za 2009. godinu predviđen je za prijevoz učenika, za stipendije te za sufinanciranje smještaja djece u dječji vrtić.

6.7. Poduzetničke zone

Jedina poduzetnička zona (zona industrije, malog i srednjeg poduzetništva) locirana je u naselju Krkanec, južno od postojeće mješovite izgradnje, s istočne strane ceste za Tužno. Predmetna zona potpuno je slobodna i postoji veliki interes za njeno aktiviranje.

Identificirani problemi

- Djelatnosti manje dodane vrijednosti
- Nedovoljan broj proizvodnih djelatnosti
- Neadekvatna radna snaga (obrazovna struktura)
- Više od polovice nezaposlenih otpada na osobe s nižim stupnjem obrazovanja
- Neiskorišten potencijal razvoja seoskog i lovnog turizma
- Neaktivna poduzetnička zona

7. DRUŠTVENE DJELATNOSTI

7.1. Obrazovanje

7.1.1. Predškolsko obrazovanje

Na području općine Vidovec postoji jedna predškolska ustanova „Dječji vrtić Škrinjica“ osnovana 1999. godine od strane Općine Vidovec. Općina sufinancira smještaj djece u dječji vrtić.

Tablica 12: Programi „Dječjeg vrtića Škrinjica“

Programi vrtića	Broj djece
Primarni program odgojno-obrazovnog rada	52
Predškolski program	31
Program ranog učenja engleskog jezika (škola „Žiger“)	10

Izvor: „Dječji vrtić Škrinjica“ siječanj 2009. godine

Program se odvija u adaptiranim prostorima stare škole u dvije mješovite skupine. Predškolski program realizira se od 15:00-18:00 sati u trajanju od 250 sati po skupini.

U vrtiću je zaposleno četvero odgajatelja više stručne spreme.

Postizanje dovoljnih kapaciteta za smještaj zainteresirane djece u ustanove predškolskog obrazovanja u direktnoj je funkciji poboljšanja standarda i povećanja radne aktivnosti stanovništva.

7.1.2. Osnovnoškolsko obrazovanje

Djelatnost osnovnog školstva provodi se na području općine u dvije osnovne škole (OŠ) i to: OŠ Vidovec i OŠ Tužno. Obje škole imaju svoje područne škole (PŠ): OŠ Vidovec u Nedeljencu, a OŠ Tužno u Črešnjevju. Nastava se izvodi u jednoj smjeni.

Tablica 13: Podaci o obrazovnim ustanovama na području općine Vidovec (šk. god. 2008./2009.)

ŠKOLA	Broj učionica	ZAPOSLENI	UČENICI	RAZREDI	PROGRAMI
OŠ Vidovec	20	37	421	20	- dodatna nastava - hrvatski jezik, matematika, njemački i engleski jezik, biologija, kemija, povijest, zemljopis i fizika - izvannastavne aktivnosti-dramsko-scenska grupa, likovna, knjižničarska, recitatorska, novinarska, zbor, ekipa prve pomoći, foto grupa, graditelji, prometna grupa, školski športski klub, misionarsko-karitatativno djelatna grupa i vjeronaučna grupa
PŠ Nedeljanec	4	4	67	4	- dodatna nastava - hrvatski jezik, matematika i njemački jezik - izvannastavne aktivnosti - dramsko-scenska grupa, likovna, knjižničarska, recitatorska i zbor
OŠ Tužno	9	21	169	8	- izborni program - vjeronauk, engleski jezik i informatika - školski učenički klub, učenička zadruga „Žačka“ - projekti - Eko škola, Najljepši školski vrtovi, Spomenička baština
PŠ Črešnjevo	4	4	54	4	- izborni program - vjeronauk, engleski jezik i informatika

Izvor: OŠ Vidovec i Tužno, siječanj 2009.

OŠ Vidovec pohađaju djeca iz svih naselja u općini (osim iz naselja Tužno) i djeca iz susjednog Gojanca s tim da je u područnoj školi u Nedeljancu organizirana nastava za niže

razrede za djecu iz Nedeljanca, Prekna i Gojanca. OŠ Tužno pohađaju djeca iz naselja Tužno, te djeca iz viših razreda iz Cerja Tužnog, Črešnjeva i Ledinca. U PŠ Črešnjevo organizirana je nastava za niže razrede za djecu iz Črešnjeva i Ledinca.

Srednju školu uglavnom nastavljaju svi učenici, a srednje škole koje najčešće pohađaju su: gimnazija, ekonomska, strukovna, gospodarska, elektrostrojarska te strojarska i prometna u Varaždinu i Ivancu.

OŠ Tužno raspolaže športskom dvoranom kapaciteta 415m² te vanjskim sportskim terenom kapaciteta 924m², a PŠ Črešnjevo vanjskim sportskim terenom kapaciteta 450 m².

Športska dvorana OŠ Vidovec izgrađena je 2005.godine, površine je 2.248,37 m². Tribine su kapaciteta 350 osoba te postoji mogućnost ugradnje teleskopskih tribina kapaciteta također 350 osoba. Škola raspolaže i vanjskim športskim terenom koji ima asfaltirano rukometno igralište.

7.1.3. Srednjoškolsko obrazovanje

U Općini nije racionalno planirati tu razinu obrazovanja. Mala udaljenost do Ivanca i Varaždina u kojima postoji veliki izbor srednjih škola predstavlja veliku prednost i povoljnost učenicima. Općina zajedno sa Županijom sufinancira prijevoz učenika osnovne i srednje škole tako da je prijevoz za učenike besplatan.

7.1.4. Visokoškolsko obrazovanje i cjeloživotno učenje

Kao ni srednjoškolsko obrazovanje u na području općine Vidovec nije racionalno planirati tu razinu obrazovanja, budući da u Varaždinu postoji izbor nekoliko visokoškolskih ustanova i ustanova koje nude mogućnost cjeloživotnog učenja.

7.2. Zdravstvo i socijalna skrb

7.2.1. Zdravstvo

U naselju Vidovec postoje dvije (dva tima) ambulante opće medicine, privatna stomatološka ordinacija i privatna ljekarna, dok u naselju Nedeljanec djeluje stomatološka ordinacija.

Za usluge Zavoda za javno zdravstvo Varaždinske županije, stanovnici općine Vidovec moraju odlaziti u Varaždin. Bolničke usluge mogu se koristiti u Varaždinu, Novom Marofu, Klenovniku, Varaždinskim Toplicama ili izvan županije. Najbliži dom zdravlja nalazi se u Varaždinu.

7.2.2. Socijalna skrb

Na području općine Vidovec ne postoje ustanove socijalne skrbi. Za takve usluge stanovnici općine moraju odlaziti u Varaždin gdje se nalazi podružnica Centra za socijalnu skrb.

7.3. Sport

U općini djeluju tri nogometna kluba: NK „Nedeljanec“, NK „Sloboda“ Tužno NK „Budućnost“ Vidovec, zatim rukometni klub RK „Vidovec“, Kickboxing klub te ribolovno društvo ŠRC „Vidovec“.

Također, postoje dvije sportske dvorane te tri nogometna igrališta. Značajni zahvati poduzimaju se na uređivanju rekreativnog centra uz bajere u Šijancu. Uz organiziranje različitih turnira škole su i dalje glavni nositelji tjelesnog odgoja djece i mladeži u redovnoj nastavi i izvannastavnim aktivnostima.

7.4. Kultura

Naselje Vidovec poznato je po proštenju koje se održava na blagdan Svetog Vida 15. lipnja koji je ujedno i dan Općine Vidovec.

Značajna manifestacija je i „Zeljarijada,“ koja traje tri dana uz bogat program i promoviranje autohtonih poljoprivrednih proizvoda.

„ZELJARIJADA“ je manifestacija posvećena našem autohtonom proizvodu - zelju koje se od davnina uzgaja u vidovečkom kraju. Kako zelje ima velik gospodarski značaj za općinu Vidovec, ali i za znatno širu regiju, tako i ova manifestacija ima gospodarski karakter.

U 2008. godini u sklopu „ZELJARIJADE“ održane su po prvi puta Zeljarske igre i natjecanja za djecu i odrasle. Zeljarske igre obuhvaćaju slijedeće discipline: ZELJE V DALJ, ZELJE VU VIS, ZELJE V KEGLINE, ZELJE V KACU, ZELJE V KOŠ, ZELJE NA BOTU te ZELJE ŠTAFETA.

U okviru Zeljarijade održana je i izložba „Narodna nošnja vidovečkog kraja“ – izložbeni predmeti bili su izloženi u prostorijama Općine Vidovec od 18.-21.09.2008.godine. Na trodnevnoj manifestaciji prezentirani su razni sadržaji koji su privukli velik broj posjetitelja (cca 8-10 tisuća posjetitelja kroz tri dana). Nabrojiti ćemo neke: sajam starih zanata, sajam poljoprivredne opreme, priprema mega sarme (cca 800 metara), razne delicije od zelja, zeljarska noć, međunarodni folklorni festival, pučke veselice, pečeni vol sa zeljem, a zabavljači su bili grupe: 4 ASA, Vinko Coce, Faringaši, Romansa, Vox i Casablanca. Po prvi puta organizirano je i natjecanje u jedenju sarme „Sarmojelec 2008.“.

Organizator „ZELJARIJADE“ je KUD Vidovec, a glavni pokrovitelji su Općina Vidovec, Varaždinska županija, Ministarstvo poljoprivrede, ribarstva i ruralnog razvoja RH te Ministarstvo turizma RH.

U sklopu manifestacije „Zeljarijada“ otvoren je i gospodarski sajam na kojem je 2008. godine sudjelovalo oko 30 kako domaćih tako i izlagača iz gotovo cijele Hrvatske. Na spomenutom sajmu izlagači su mogli predstaviti svoje proizvode: od sjemenskog materijala, poljoprivrednih proizvoda do ostalog poljoprivrednog repromaterijala.

U sklopu osnovnih škola postoje knjižnice, ali samo za potrebe škole, odnosno učenika.

Identificirani problemi

- | |
|--|
| <ul style="list-style-type: none">• Relativno visoki troškovi vrtića |
|--|

8. CIVILNO DRUŠTVO

Prema zadnjim podacima u općini Vidovec djeluje 20 udruga. Općina Vidovec potpomaže rad udruga u obliku novčanih donacija.

1. Potporne udruge

- Dobrovoljno vatrogasno društvo Vidovec
- Dobrovoljno vatrogasno društvo Nedeljanec-Prekno
- Dobrovoljno vatrogasno društvo Tužno

2. Sportske udruge

- Zajednica športskih udruga Općine Vidovec
- Nogometni klub „Budućnost“ Vidovec
- Športsko nogometni klub „Nedeljanec“
- Malonogometni klub „Fotex“ Nedeljanec
- Rukometni klub Vidovec
- Športski nogometni klub „Sloboda“ Tužno iz Tužna
- Športsko ribolovno društvo „Vidovec“ Vidovec
- Kickboxsing klub „Grom“ Nedeljanec
- Plesni studio „Eli“ Vidovec
- Motoklub „Zeljarski dizelaši“

3. Udruge s područja kulture

- Kulturno umjetničko društvo Vidovec
- Udruga „Žačka“ Tužno

4. Gospodarsko-interesne udruge

- Udruga „Lijepa naša“ ogranak Vidovec
- Udruga vinogradara i voćara „Sveti Antun“ Tužno
- Udruga obrtnika Općine Vidovec

5. Udruge od općeg interesa

- Udruga umirovljenika Općine Vidovec

Identificirani problemi
<ul style="list-style-type: none">• Ograničeni kapaciteti (infrastrukturni) u izradi i provođenju programa udruga• Nedovoljna financijska sredstva za rad i razvoj civilnog društva• Nedostatak koordinacije rada programa udruga

9. SWOT ANALIZA OPĆINE VIDOVEC

ANALIZA SNAGA, SLABOSTI, PRILIKA I PRIJETNJI

SNAGE	SLABOSTI
<p>PRIRODNI RESURSI, OKOLIŠ, INFRASTRUKTURA</p> <ul style="list-style-type: none"> • Povoljan geo-prometni položaj • Relativno nizak stupanj nezaposlenosti (ispod županijskog prosjeka) • Organizirano zbrinjavanje komunalnog otpada <p>GOSPODARSTVO</p> <ul style="list-style-type: none"> • Područje razvijene poljoprivredne proizvodnje • Tradicija proizvodnje poljoprivrednih proizvoda • Provođenje projekta „Okrupnjavanje poljoprivrednog zemljišta“ • Poljoprivredna zadruga „Varaždinsko povrće“ • Poljoprivredno savjetodavna služba • Manifestacija „Zeljarijada“ – gospodarski karakter • Subvencije poljoprivrednicima, obrtnicima te malim i srednjim poduzetnicima od strane Općine 	<p>PRIRODNI RESURSI, OKOLIŠ, INFRASTRUKTURA</p> <ul style="list-style-type: none"> • Rascjepkanost i usitnjenost parcela • Nerazvijenost sustava odvodnje i pročišćavanja otpadnih voda • Divlja odlagališta koja ugrožavaju kvalitetu prirodnih resursa: vodu, tlo i zrak • Niska ekološka svijest građana • Nema strategije razvoja poljoprivrede • Potrebna sanacija i modernizacija većine lokalnih cesta i nogostupa • Neadekvatna zaštita kulturne i povijesne baštine • Nekorištenje obnovljivih izvora energije • Nedostaju trafostanice <p>GOSPODARSTVO</p> <ul style="list-style-type: none"> • Djelatnosti manje dodane vrijednosti • Nedovoljan broj proizvodnih djelatnosti • Neadekvatna radna snaga (obrazovna struktura) • Više od polovice nezaposlenih su osobe s nižim stupnjem obrazovanja • Neiskorišten potencijal razvoja seoskog i lovnog turizma • Nedostatak zaštite autohtonih poljoprivrednih proizvoda • Neaktivna i neopremljena poduzetnička zona

<p>DRUŠTVENE DJELATNOSTI</p> <ul style="list-style-type: none"> • Zadovoljavajuće infrastrukturno stanje škola • Sufinanciranje prijevoza učenika osnovnih i srednjih škola - besplatan prijevoz učenika • Stipendiranje učenika od strane Općine • Organizirana primarna i zubozdravstvena zaštita te ljekarnička djelatnost • Jednosmjenska nastava u osnovnim školama • Spektar različitih udruga • Donacije udrugama od strane Općine <p>UPRAVLJANJE RAZVOJEM</p> <ul style="list-style-type: none"> • Otvorenost lokalne samouprave za suradnju s svima koji su spremni ulagati u razvoj zajednice 	<p>DRUŠTVENE DJELATNOSTI</p> <ul style="list-style-type: none"> • Neaktivnost pojedinih udruga • Nezainteresiranost stanovnika za uključivanje u rad civilnog društva • Slaba edukacija članova udruga o radu u civilnom društvu • Ograničeni kapaciteti (infrastrukturni) u izradi i provođenju programa udruga • Nedovoljna financijska sredstva za rad i razvoj civilnog društva • Nedostatak koordinacije rada programa udruga <p>UPRAVLJANJE RAZVOJEM</p> <ul style="list-style-type: none"> • Nedostatni ljudski resursi • Nedostatak sustavne pomoći u upravljanju razvojem • Relativno skromni izvorni prihodi općinskog proračuna • Nedovoljna suradnja s ključnim institucijama za razvoj
PRILIKE	PRIJETNJE
<p>PRIRODNI RESURSI, OKOLIŠ, INFRASTRUKTURA</p> <ul style="list-style-type: none"> • Poticanje korištenja alternativnih oblika izvora energije • Korištenje kulturno-povijesne baštine u turističke svrhe • Modernizacija cestovne, komunalne i energetske infrastrukture 	<p>PRIRODNI RESURSI, OKOLIŠ, INFRASTRUKTURA</p> <ul style="list-style-type: none"> • Daljnja devastacija kulturne i povijesne baštine • Nedovoljna financijska sredstva za zaštitu kulturne i povijesne baštine • Zagađenje prirodnih resursa uslijed nekontroliranog ispuštanja otpadnih voda, širenja deponija i nedovoljno kontrolirane uporabe zaštitnih sredstava i gnojiva • Trend deruralizacije i depopulacije • Željeznička pruga koja gubi značaj (loše stanje)

<p>GOSPODARSTVO</p> <ul style="list-style-type: none">• Stavljanje poduzetničke zone u funkciju• Izrada strategije razvoja poljoprivrede• Potencijal za razvoj seoskog turizma• Sve veća potražnja na tržištu za tradicionalnim proizvodima• Zaštita autohtonih poljoprivrednih proizvoda• Stalna edukacija poljoprivrednika• Poticanje umrežavanja poljoprivrednika <p>DRUŠTVENE DJELATNOSTI</p> <ul style="list-style-type: none">• Financiranje udruga koje imaju konkretne projekte• Edukacija udruga o pisanju projekata za prijavu na fondove EU• Osiguranje uvjeta za uključivanje mladih u civilni sektor <p>UPRAVLJANJE RAZVOJEM</p> <ul style="list-style-type: none">• Suradnja Općine s civilnim sektorom• Zakon i Strategija o regionalnom razvoju• Korištenje bespovratnih financijskih sredstva Ministarstava i EU za regionalni razvoj	<p>GOSPODARSTVO</p> <ul style="list-style-type: none">• Konkurentni poljoprivredni proizvodi• Usporavanje privrednih aktivnosti• Problem uvoza na nacionalnom nivou• Siva ekonomija <p>DRUŠTVENE DJELATNOSTI</p> <ul style="list-style-type: none">• Nezainteresiranost stanovnika za uključivanje u projekte od javnog interesa• Nedovoljna financijska sredstva za provođenje projekata udruga <p>UPRAVLJANJE RAZVOJEM</p> <ul style="list-style-type: none">• Nedostatna financijska sredstva za financiranje lokalnog razvoja
---	--

10. VIZIJA RAZVOJA OPĆINE VIDOVEC I STRATEŠKI CILJEVI

Vizija općine Vidovec proizašla je iz prijedloga članova Radne skupine za izradu PUR-a te članova partnerskog odbora. Vizija zapravo predstavlja idejno stanje općine Vidovec koje se želi postići u budućnosti.

„Općina Vidovec je moderno poljoprivredno-distributivno središte Varaždinske županije s razvijenom infrastrukturom te bogatim kulturnim životom.“

Ostvarenju vizije pridonose strateški ciljevi definirani od strane članova Radne skupine za izradu PUR-a:

Cilj 1. Stvaranje preduvjeta za razvoj kroz izgradnju infrastrukture

Općina Vidovec prepoznala je potrebu za ulaganjem u komunalnu, prometnu i infrastrukturu kao jedan od strateških ciljeva općine. Na području općine potrebno je sanirati i modernizirati državnu, županijske i lokalne ceste, izgraditi nogostupe i nadstrešnice, razviti sustav odvodnje i pročišćavanja vode te unaprijediti elektroenergetski sustav.

Cilj 2. Poticanje razvoja konkurentnog i održivog gospodarstva

Općina Vidovec poticat će razvoj stabilnog i konkurentnog gospodarstva te stvarati uvjete za njegovu održivost. Posebni naglasak stavljat će na razvoj poljoprivrede, poticanje razvoja obrtnika, malih i srednjih poduzetnika kroz subvencioniranje i umrežavanje te aktiviranje poslovne zone.

11. RAZVOJNI PRIORITETI I MJERE

STRATEŠKI CILJ	PRIORITETI	MJERE
1. Stvaranje preuvjeta za razvoj kroz izgradnju infrastrukture	1. Razvoj prometne infrastrukture	1. Rekonstrukcija i modernizacija cesta 2. Uređenje i izgradnja nogostupa i nadstrešnica na autobusnim stajalištima
	2. Razvoj sustava odvodnje i pročišćavanja otpadnih voda	1. Izgradnja kanalizacijske mreže 2. Izgradnja kolektora i pročištača
	3. Razvoj elektroenergetskog sustava	1. Rekonstrukcija javne rasvjete 2. Izgradnja trafostanica

Cilj 2. Poticanje razvoja konkurentnog i održivog gospodarstva	1. Poticanje razvoja poljoprivrede	1. Izgradnja poljoprivrednog sabirno-distributivnog centra 2. Okrupnjavanje zemljišta - nastavak projekta 3. Subvencije poljoprivrednicima 4. Zaštita i promocija autohtonih prehrambeno-poljoprivrednih proizvoda
	2. Razvoj poslovne zone	1. Infrastrukturno opremanje zone 2. Promocija zone 3. Poticaji i olakšice za investitore
	3. Poticanje razvoja obrtnika, malih i srednjih poduzetnika	1. Subvencije poduzetnicima i obrtnicima 2. Poticanje umrežavanja poduzetnika i obrtnika

Cilj 1. Stvaranje preduvjeta za razvoj kroz izgradnju infrastrukture

Prioritet 1. Razvoj prometne infrastrukture

Mjera 1. Rekonstrukcija i modernizacija cesta

S ciljem poboljšanja uvjeta odvijanja prometa, povećanja kvalitete života te poticanja gospodarstva potrebno je modernizirati postojeću cestovnu infrastrukturu. Prvenstveno je potrebno obnoviti prometnice na području općine koje su uništene zbog lošeg održavanja i velikog intenziteta prometa. Projekte je moguće financirati iz fondova EU (IPARD) i Republike Hrvatske. Mjeru će provoditi Općina u suradnji s Hrvatskim cestama te Županijskom upravom za ceste.

Mjera 2. Uređenje i izgradnja nogostupa i nadstrešnica na autobusnim stajalištima

U svrhu povećanja sigurnosti svih sudionika u prometu te korištenja ekološki prihvatljivijih prijevoznih sredstva (bicikl, pješaćenje i javni prijevoz) potrebno je izgraditi nogostupe te postaviti nadstrešnice na autobusnim stajalištima. Mjeru će provoditi Općina Vidovec u suradnji s Hrvatskim cestama te Županijskom upravom za ceste.

Prioritet 2. Razvoj sustava odvodnje i pročišćavanja otpadnih voda

Mjera 1. Izgradnja kanalizacijske mreže

Općina Vidovec, kao općina u kojoj je poljoprivreda najzastupljenija gospodarska grana, posebnu pažnju daje ekologiji, naročito kvaliteti podzemnih voda i tla. Nepostojanje mreže odvodnje otpadnih voda predstavlja veliki ekološki problem te negativno utječe na kvalitetu života na području općine Vidovec. Mjeru će provoditi Općina u suradnji sa Hrvatskim vodama te ostalim institucijama.

Mjera 2. Izgradnja kolektora i pročištača

Prema direktivama EU koje su prihvaćene od RH vezanima za ekologiju, ispuštanje otpadnih voda u zemlju, rijeke, jezera, mora nije dozvoljeno bez prethodnog procesiranja. Da bi se zadovoljile norme EU te zaštitio okoliš Općina će u suradnji sa Hrvatskim vodama te ostalim nadležnim institucijama izgraditi kolektor i pročištač otpadnih voda.

Prioritet 3. Razvoj elektroenergetskog sustava

Mjera 1. Rekonstrukcija javne rasvjete

Javna rasvjeta na području Općine Vidovec je nefunkcionalna što dovodi do smanjenja sigurnosti u prometu i otežava korištenje ekološki prihvatljivijih prijevoznih sredstva, tako da je nužno potrebo rekonstruirati i modernizirati javnu rasvjetu. Mjeru će provoditi Općina u suradnji sa nadležnim institucijama.

Mjera 2. Izgradnja trafostanica

Za stvaranje preduvjeta razvoja gospodarstva, poljoprivrede, turizma te da bi se povećala kvaliteta života na području općine potrebno je izraditi električnu mrežu te osigurati stabilno napajanje električnom energijom. Da bi se to postiglo Općina će pokrenuti projekt izgradnje trafostanica na području općine. Mjeru će provoditi Općina u suradnji sa nadležnim institucijama.

Cilj 2. Poticanje razvoja konkurentnog i održivog gospodarstva

Prioritet 1. Poticanje razvoja poljoprivrede

Mjera 1. Izgradnja poljoprivrednog sabirno-distributivnog centra

Općina Vidovec pokrenula je projekt izgradnje poljoprivrednog sabirno-distributivnog centra na lokaciji Barutane. Centar će biti od posebnog značaja za sve poljoprivrednike Varaždinske županije. Mjeru će provoditi Općina Vidovec u suradnji s nadležnim institucijama.

Mjera 2. Okrupnjavanje zemljišta - nastavak projekta

S obzirom na rascjepkanost poljoprivrednog zemljišta na području općine Vidovec nužno je nastaviti projekta „Okrupnjavanje poljoprivrednog zemljišta“. Projektom će se utvrditi poteškoće i prepreke prilikom provođenja postupaka okrupnjavanja te pripremiti rješenja kojima će se omogućiti stvaranje kvalitetnije strukture proizvodnih površina za poljoprivredna obiteljska gospodarstva. Mjeru će provoditi Općina Vidovec.

Mjera 3. Subvencije poljoprivrednicima

Ovom mjerom Općina na godišnjoj razini osigurava proračunska sredstva za pomoć poljoprivrednicima. Subvencionirat će se projekti koji unapređuju poljoprivrednu proizvodnju. Mjerom će se poboljšati iskorištavanje kapaciteta u poljoprivredi (npr. sufinanciranje analize

poljoprivrednog zemljišta), poticati suradnja i udruživanje poljoprivrednika te omogućiti zajednički nastup na tržištu (npr. sufinanciranje zajedničke promocije na sajmovima). Mjeru će provoditi Općina Vidovec.

Mjera 4. Zaštita i promocija autohtonih prehrambeno-poljoprivrednih proizvoda

Autohtoni poljoprivredno-prehrambeni proizvodi spadaju u višu cjenovnu kategoriju jer sadržavaju dodatnu vrijednost te pridonose povećanju dohotka proizvođača. Njihova zaštita pridonosi stvaranju identiteta i prepoznatljivosti regije ili zemlje iz koje potječu. Proizvodi s jednom od zaštićenih oznaka zaštićeni su od svake zlouporabe, oponašanja ili uporabe neovlaštenih korisnika tih oznaka. Te oznake doprinose komercijalnoj vrijednosti proizvoda ili usluge i povećavaju mogućnost prodaje po višim cijenama koje odgovaraju njihovim posebnim svojstvima i ugledu na tržištu. Istovremeno, prenose kulturni identitet regije iz koje proizvod potječe, znanje proizvođača i prirodne izvore, stvarajući pri tome jedinstven identitet proizvoda. Ovakav sustav zaštite potiče proizvođače takvih proizvoda na udruživanje i zajednički nastup na tržištu, a nakon provedenog postupka zaštite na nacionalnoj razini postoji i mogućnost zaštite tih proizvoda na razini EU.

Aktivnosti koje se predlažu u ovoj mjeri su postupak pokretanja zaštite autohtonih proizvoda (npr. „Vidovečko zelje“) te njihova promocija (npr. manifestacije poput „Zeljarijade“, nastup na sajmovima i sl.). Mjeru će provoditi Općina u suradnji s Udrugom proizvođača povrća i voća „Zeljari“.

Prioritet 2. Razvoj poslovne zone

Mjera 1. Infrastrukturno opremanje zone

Ova mjera zapravo je preduvjet za razvoj konkurentnog gospodarstva te unapređenje poduzetničke klime. Potpuno opremljena zona sa svom potrebnom infrastrukturom treba privući investitore i otvoriti nova radna mjesta. Aktivnosti koje se u ovoj mjeri predlažu su uređenje prilazne ceste, uvođenje priključka za plin, vodu i električnu energiju te odvodnju. Provođenje ove mjere osigurat će Općina Vidovec zajedno s komunalnim i građevinskim poduzećima te ostalim relevantnim institucijama.

Mjera 2. Promocija zone

Ovom mjerom promovirat će se poslovna zona s ciljem postizanja prepoznatljivosti zone domaćim i stranim investitorima. Aktivnosti ove mjere podrazumijevaju promociju zone preko svih vrsta medija (tisak, internet, sajmovi, APIU i sl.). Mjeru će provoditi Općina Vidovec.

Mjera 3. Poticaji i olakšice za investitore

Za lakše privlačenje investitora Općina će osigurati poticaje i olakšice za investitore. Aktivnosti koje se ovdje predlažu su oslobađanje plaćanja od komunalne naknade, oslobađanje plaćanja dijela komunalnog doprinosa, niža cijena zemljišta i sl. Provođenje ove mjere osigurat će Općina Vidovec.

Prioritet 3. Poticanje razvoja obrtnika, malih i srednjih poduzetnika**Mjera 1. Subvencije poduzetnicima i obrtnicima**

Ovom mjerom Općina na godišnjoj razini osigurava proračunska sredstva za pomoć poduzetnicima i obrtnicima. Subvencionirat će se samo poduzetnici i obrtnici s odgovarajućom projektnom dokumentacijom. Mjeru će provoditi Općina Vidovec.

Mjera 2. Poticanje umrežavanja poduzetnika i obrtnika

Umrežavanje poduzetnika i obrtnika važan je korak za konkurentno gospodarstvo. Povezivanjem tvrtki olakšava se proces poslovanja, nastup na tržištu te lakše ostvaruje prepoznatljivost proizvoda. Aktivnosti koje se predlažu u ovoj mjeri su poticanje poduzetnika i obrtnika na uključivanje u rad udruga, zajednička organizacija poslovanja (pr. objedinjeni knjigovodstveni servis, zajednički nastup na sajmovima i sl.) te organiziranje dana obrtnika i dana otvorenih vrata. Mjeru će provoditi Općina u suradnji s poduzetnicima, obrtnicima te Udrugom obrtnika općine Vidovec.

12. Zaključak

Općina Vidovec smještena je u samom središnjem dijelu Varaždinske županije. Područje općine veoma je zanimljivo i značajno zbog vrijednog kultiviranog i prirodnog krajolika, gospodarskih i infrastrukturnih resursa i potencijala te graditeljske baštine s još uvijek prisutnom, iako u manjem obimu, tradicionalnom arhitekturom. Općina graniči s gradom Varaždinom što je kroz povijest definiralo njenu ulogu. Rezultat toga je da je općina s jedne strane poljoprivredno intenzivna te je „hranila“ grad kroz plasman svojih proizvoda na tržište grada Varaždina, dok je s druge strane nudila smještaj populaciji koja je željela raditi u gradu, a živjeti na selu zbog nižih troškova i bolje kvalitete života.

Da bi se postigao optimalan razvoj općine potrebna je sinergija između zahtjeva lokalne zajednice, ekologije, gospodarstva, prirodnih resursa te adekvatna makro-ekonomsku politika. Izrada PUR-a je tek prvi korak prema planiranju razvoja.

Razvojne mjere nam služe kao smjernice za postizanje vizije te se primjenjuju dok se ne ostvare postavljeni ciljevi. Analizirajući postojeće resurse i mogućnosti razvoja općine Vidovec kao prioritetno razvojno područje pokazalo se ulaganje u infrastrukturu koja je neophodna za daljnji razvoj gospodarstva i civilnog društva. Nezaobilazni prirodni, ljudski i kulturni resursi ukazuju na to da je daljnje poticanje poljoprivrede, poduzetništva i obrtništva poželjno te da se time stvara zdrava ekonomija, povećava konkurentnost i poželjnost općine kao mjesto rada i življenja. Primjenjujući PUR i njegove prioritete u budućnosti, može se očekivati da će općina Vidovec postati ugodno mjesto za življenje. Ovaj dokument je dugoročni strateški dokument podložen internim i eksternim promjenama koje donose okolnosti života i rada na prostoru općine Vidovec. PUR Vidovec će stoga biti potrebno revidirati najmanje jednom u dvije godine. Kada se ostvare prioritete i mjere bit će ih potrebno mijenjati u skladu sa trenutnim prilikama te novim smjericama razvoja općine Vidovec.

PUR je dokument koji daje sliku općine Vidovec te usmjerava njen razvoj, dok je za konkretne pomake potrebno izraditi projekt, akcijski plan ili program koji se fokusiraju na jedan od prioriteta/mjera u PUR-u te su vezani za proračun Općine Vidovec.

AZRA

Literatura:

- Godišnjak 2005, Hrvatski zavod za zapošljavanje, Zagreb, 2006.
- Godišnjak 2006, Hrvatski zavod za zapošljavanje, Zagreb, 2007.
- Godišnjak 2007, Hrvatski zavod za zapošljavanje, Zagreb, 2008.
- Mjesečni statistički bilten godina XIX./2006., vol. 1 – 12, Hrvatski zavod za zapošljavanje, Zagreb, 2006.
- Mjesečni statistički bilten godina XX./2007., vol. 1 – 12, Hrvatski zavod za zapošljavanje, Zagreb, 2007.
- Mjesečni statistički bilten godina XXI./2008., vol. 1 – 12, Hrvatski zavod za zapošljavanje, Zagreb, 2008.
- Popis poljoprivrede 2003, Državni zavod za statistiku, Zagreb, 2003.
- Popis stanovništva 2001, Državni zavod za statistiku, Zagreb, 2002.
- Prostorni plan uređenja Općine Vidovec, Arhitekt atelje d.o.o., Čakovec, 2004.
- Statistički ljetopis 2003, Državni zavod za statistiku, Zagreb, 2003.
- Statistički ljetopis 2004, Državni zavod za statistiku, Zagreb, 2004.
- Statistički ljetopis 2005, Državni zavod za statistiku, Zagreb, 2005.
- Statistički ljetopis 2006, Državni zavod za statistiku, Zagreb, 2006.
- Statistički ljetopis 2007, Državni zavod za statistiku, Zagreb, 2007.
- Statistički ljetopis 2008, Državni zavod za statistiku, Zagreb, 2008.

Partnerski odbor:

- Bruno Hranić, Općina Vidovec
- Petra Kolarek, Općina Vidovec
- Marija Cafuk, Općina Vidovec
- Stjepan Dumbović, Općina Vidovec
- Miroslav Fošnar, Općina Vidovec
- Mira Smerke, Udruga „Lijepa naša“ ogranak Vidovec
- Ivan Kliček, Udruga umirovljenika općine Vidovec
- Vid Benček, Udruga obrtnika općine Vidovec
- Josip Medved, Mjesni odbor Nedeljanec-Prekno
- Zdravko Klopotan, Zajednica športskih udruga općine Vidovec

Autori:

Osnovne informacije
Anita Strniščak

Lektor
Ivana Klinec

Infrastruktura
Nikola Kučič
Anita Strniščak

Grafička obrada
Mario Klapša

Energetika
Nikola Kučič

Urednik
Emil Tkalec

Prirodna obilježja i prirodni resursi
Margareta Leskovar
Ivana Prekrit

Zaštita okoliša
Margareta Leskovar
Ivana Prekrit

Gospodarstvo
Blanka Glavica-Ječmenica
Mario Klapša
Sanja Popijač

Poljoprivreda
Josip Borak
Tomislav Vitez

Društvene djelatnosti
Sonja Ivoš
Martina Klopotan-Tuk
Sanja Martinez
Helena Nemeti
Jelena Zrinski Berger

Turizam i kultura
Maja Lehman
Helena Nemeti
Alen Leverić
Vesnica Matoković

Civilno društvo
Ivana Klinec

SWOT analiza
Jelena Zrinski Berger
Emil Tkalec

Razvojni prioriteti i mjere
Jelena Zrinski Berger
Emil Tkalec

Koordinator
Jelena Zrinski Berger